

Kauno rajono savivaldybės reguliaraus
susisiekimo priemiestinių autobusų maršrutų
aptarnavimo paslaugų tarptautinio pirkimo
atviro konkurso būdu sąlygų
3 priedas

KAUNO RAJONO SAVIVALDYBĖS REGULIARAUS SUSISIEKIMO PRIEMIESTINŲ AUTOBUSŲ MARŠRUTŲ APTARNAVIMO PASLAUGŲ TARPTAUTINIO PIRKIMO ATVIRO KONKURSO BŪDU SĄLYGŲ

PIRKIMO OBJEKTO 3 DALIES TECHNINĖ SPECIFIKACIJA

I. BENDROSIOS NUOSTATOS

1. Vykdomo konkurso tikslas – parinkti tiekėją (-us), kuris (-ie) teiktų keleivių pervežimo reguliaraus susisiekimo, socialiai būtinais vietinio (priemiestinio) autobusų maršrutais Kauno rajone paslaugas, pagal šioje techninėje specifikacijoje nurodytus reikalavimus transporto priemonėms ir paslaugų kokybei.

2. Perkamų paslaugų bendra apimtis – keleivių vežimas 34 vietinio (priemiestinio) reguliaraus susisiekimo autobusų maršrutais Kauno rajone. Skatinat konkurenciją rinkoje, vadovaujantis LR Viešųjų pirkimų įstatymo 28 straipsnio 1 dalies reikalavimais pirkimas skaidomas į dalis. Perkamos paslaugos išskaidytos į 4 pirkimo dalis pagal sudarytus vietinio (priemiestinio) autobusų maršrutų paketus. **Ši techninė specifikacija apima 3-ojo maršrutų paketo aptarnavimo paslaugų aprašymą ir reikalavimus.**

3. Specifikacijoje naudojamos autobusų kategorijos ir klasės atitinka nurodytas Motorinių transporto priemonių ir jų priekabų kategorijų ir klasių pagal konstrukciją reikalavimuose, patvirtintuose Valstybinės kelių transporto inspekcijos prie Susisiekimo ministerijos viršininko 2008 m. gružio 2 d. įsakymu Nr.2B-479.

4. Šioje techninėje specifikacijoje nurodytos reikalingos autobusų talpos yra apibėžiamos taip:

4.1. *mažos talpos autobusai* – ne mažiau kaip 22 vietų bendros talpos, kuriuose sėdimų vietų yra ne mažiau kaip 16, neįskaitant vairuotojo, autobusai, atitinkantys M₂ CU (M₂ CA*) arba M₂ CV klasę (M₂ CE*) klasę;

4.2. *vidutinės talpos autobusai* – ne mažiau kaip 30 vietų bendros talpos, kuriuose sėdimų vietų yra ne mažiau kaip 23, neįskaitant vairuotojo, autobusai, atitinkantys M₃ CI (M₃ CA*) arba M₃ CM (M₃ CE*) klases;

4.3. *didelės talpos autobusai* – ne mažiau kaip 55 vietų bendros talpos autobusai, kuriose sėdimų vietų yra ne mažiau kaip 25, neįskaitant vairuotojo, atitinkantys M₃ CI (M₃ CA*) arba M₃ CM (M₃ CE*) klases.

II. INFORMACIJA APIE PIRKIMO OBJEKTO 1 DALĮ

5. Pirkimo objekto 3 dalis apima maršrutų paketo, į kurį patenka Zapyškio, Ežerėlio, Ringaudų, Pažerų, Mastaičių, Juragių ir Linksmakalnio krypčių Kauno rajono vietinio (priemiestinio) reguliaraus susisiekimo autobusų maršrutai, aptarnavimo paslaugas.

6. Pirkimo objekto 3 dalies paslaugų apimtis – keleivių vežimas 11 autobusų maršrutų, kuriuose preliminarai vidutinė metinė (12 mėnesių) rida ~ 1.744.400 km ir kuriems aptarnauti reikalinga 19 transporto priemonių (priemiesčio tipo autobusų), iš jų: ne mažiau kaip 8 vnt. nemažesnių nei mažos talpos, ne mažiau kaip 5 vnt. nemažesnių nei vidutinės talpos, ne mažiau kaip 6 vnt. nemažesnių nei didelės talpos.

7. Perkančioji organizacija, atsižvelgdama į realius keleivių pervežimo poreikius, numatomos pasitrašyti paslaugų sutarties laikotarpiu gali keisti maršrutų tvarkaraščius, didinti reisų skaičių ir (arba)

*-klasės atitiktys pagal 2011 m. liepos 14 d. Europos Komisijos reglamentą (ES) Nr.678/2011

keisti (didinti arba mažinti) konkretaus maršruto ilgį, jei teisės aktų nustatyta tvarka, toks maršruto trasos keitimas nėra laikomas naujo maršruto suformavimu. Perkama numatyta preliminarini vidutinė metinė rida maršrutų pakete dėl minėtų pakeitimų gali kisti (padidėti) ne daugiau nei 30 % (~523.320 km). Galimai papildomai ridai 3-ajame maršrutų pakete užtikrinti paslaugos teikėjui papildomai bus reikalingi 5 didelės talpos autobusai (neskaitant rezervo). Paslaugų apimčių pasikeitimo atveju bus sudaromas papildomas susitarimas prie sutarties.

8. Paslaugų teikėjas vykdo veiklą žemiau nurodytuose maršrutuose:

Maršruto Nr.	Maršruto pavadinimas	Maršruto maksimalus ilgis km	Preliminarus parduodamų bilietų skaičius tenkantis 1 ridos km (pagal 2019 m. duomenis neskaitant mokinių)	Preliminarios parduodamų bilietų pajamos (neįskaičiuojant transporto lengvatų kompensacijų), Eur be PVM 1 ridos km (pagal 2019 m. duomenis)	Preliminarios mokinių pavėžėjimo pajamos, Eur be PVM 1 ridos km (pagal 2019 m. duomenis)	Preliminari metinė rida maršrute (be specifikacijos 7 punkte nurodytos galimos papildomos ridos) km	Maršrutui aptarnauti reikalingas minimalus transporto priemonių skaičius (be rezervo**)
104	Kauno AS–Garliava–Rinkūnai–Ražiškiai–Karkazai–Ireniškiei–Seniava	22,427	0,268	0,163	0,079	31557	1 vnt. ne mažesnės nei vidutinės talpos pagal specifikacijos 4.2. punktą; 3 vnt. ne mažesnės nei mažos talpos pagal specifikacijos 4.1. punktą
106	Kauno AS–Juragiai–Jurginiškiai	27,093				227229	
108	Kauno AS–Garliava–Ireniškiei–Karkazai–Seniava	20,959				30785	
140	Kauno pilis–Garliava–Mastaičiai	15,270	0,589	0,316	0,097	169724	2 vnt. ne mažesnės nei didelės talpos pagal specifikacijos 4.3. punktą
157	Kauno AS–Kačerginė–Ežerėlis	42,534	0,429	0,502	0,203	505010	4 vnt. ne mažesnės nei didelės talpos pagal specifikacijos 4.3. punktą
159	Kauno AS–Mastaičiai–Pažėrai–s. b. „Aronija“	30,299	0,322	0,301	0,086	134877	2 vnt. ne mažesnės nei vidutinės talpos pagal specifikacijos 4.2. punktą
165	Kauno AS–Kačerginė–Lekėčiai	37,058	0,206	0,249	0,079	97929	1 vnt. ne mažesnės nei mažos talpos pagal specifikacijos 4.1. punktą
166	Kauno AS–Kačerginė–s. b. „Baldininkas“	34,459	0,159	0,207	0	29094	1 vnt. ne mažesnės nei mažos talpos pagal specifikacijos 4.1. punktą
180	Kauno AS–Ringaudai–Girininkai	24,661	0,075	0,055	0,361	43894	1 vnt. ne mažesnės nei vidutinės talpos pagal specifikacijos 4.2. punktą
181	Kauno AS–Ringaudai–	14,168	naujas maršrutas	naujas maršrutas	naujas maršrutas	116678	1 vnt. ne mažesnės nei vidutinės talpos pagal

	Tabarškiai						specifikacijos 4.2. punktą
194	Kauno pilis–Garliava–Linksmakalnis	21,601	naujas maršrutas	naujas maršrutas	naujas maršrutas	357623	3 vnt. ne mažesnės nei mažos talpos pagal specifikacijos 4.1. punktą
Iš viso						~1744400	19**
** Paslaugos teikėjas turi užtikrinti techninės specifikacijos ir pasiūlymo pateikto pirkimui reikalavimus atitinkančių transporto priemonių rezervą maršrutų paketui (įskaitant ir galimą papildomą ridą pagal specifikacijos 7 punktą) aptarnauti. Sugedus maršrute (-uose) važiuojančiai transporto priemonei, paslaugų teikėjas turi ne vėliau kaip per 60 (šešiasdešimt) minučių maršrutų, kurių ilgis iki 30 km, atveju ir per 90 (devyniasdešimt) minučių maršrutų, kurių ilgis daugiau 30 km, atveju, nuo to momento, kai maršrutą aptarnaujanti transporto priemonė sugedo, tokią transporto priemonę pakeisti techniškai tvarkinga transporto priemone iš rezervo. Sugedusios transporto priemonės napavykus pakeisti per nurodytą laiką turės būti fiksuojamas neįvykdytas reisas.							

9. Perkančioji organizacija Kauno rajono savivaldybės tarybos sprendimais patvirtina keleivių vežimo vietinio (priemiestinio) reguliaraus susisiekimo autobusų maršrutais tarifus kurie turės būti taikomi ir šioje pirkimo dalyje nurodytuose maršrutuose.

10. Tuo atveju, jei šalyje pasikeistų šiuo metu viešajam transportui galiojantis 9 proc. PVM tarifas, techninės specifikacijos 9 punkte nurodyti tarfai ir kainos bus pakeisti atsižvelgiant į šio mokesčio pokyčius. Perkančioji organizacija, atsižvelgdama į rinkos situaciją, sutarties laikotarpiu taip pat gali keisti keleivių vežimo tarifus ir mažiausią vienkartinio bilieto kainą be PVM.

11. Atlyginimas (kompensacijos), jei maršrutai nebus pelningi, Paslaugos tiekėjui, bus mokamas vadovaujantis paslaugų teikimo sutarties nustatyta tvarka.

III. PAGRINDINIAI REIKALAVIMAI PASLAUGOS TIEKĖJUI IR TEIKIAMŲ VIEŠŲJŲ PASLAUGŲ KOKYBEI

12. Paslaugos tiekėjas keleivių vežimo maršrutais paslaugas privalo teikti pagal Perkančiosios organizacijos išduotus leidimus, patvirtintus važiavimo maršrutais tvarkaraščius. Šios pirkimo dalies maršrutų tarsi išsidėstymo schemos, maršrutų eismo tvarkaraščiai ir atstumų lentelės yra pateikti V techninės specifikacijos dalyje ir techninės specifikacijos priede.

13. Vežimo paslaugos visuomenei turės būti teikiamos Kauno rajono savivaldybės nustatytais tarifais, taikant Lietuvos Respublikos transporto lengvųjų įstatyme numatytas lengvatas viešojo transporto bilietams.

14. Paslaugos tiekėjas privalo užtikrinti mokinių pavėžėjimo paslaugą reguliaraus maršruto reisiais paslaugų teikimo sutarties nustatyta tvarka.

15. Paslaugos tiekėjas, teikdamas paslaugas, privalo laikytis reikalavimų, nustatytų Keleivių ir bagažo vežimo kelių transportu taisyklėse, patvirtintose LR Susisiekimo ministro 2011 m. balandžio 13 d. įsakymu Nr. 3-223 (vadovautis aktualia suvestine šių taisyklių redakcija).

16. Paslaugos tiekėjas, teikdamas paslaugas, privalės laikytis Autobusų stočių veiklos nuostatų, patvirtintų LR Susisiekimo ministro 2003 m. gruodžio 31 d. įsakymu Nr.3-734 (vadovautis aktualia suvestine šių nuostatų redakcija). Atsižvelgiant į tai, kad dalis šioje specifikacijoje aprašytų maršrutų yra organizuojami iš/į Kauno autobusų stotį, pagal minėtų nuostatų reikalavimus Paslaugos teikėjas visą sutarties vykdymo laikotarpį, savo lėšomis, reikiamuose maršrutuose privalės užtikrinti Kauno autobusų stoties palaugų teikimą (autobusų įvažiavimą/išvažiavimą į/iš Kauno autobusų stoties).

17. Paslaugos teikėjas turi užtikrinti, kad būtų vykdomi Lietuvos Respublikos saugaus eismo automobilių keliais įstatymo 25 straipsnio reikalavimai ir kad jų maršrutuose naudojami autobusai prieš išvažiuodami į reisą bus tvarkingi ir tinkamai sukomplektuoti ir apie tai bus žymos kelionių lapuose.

18. Paslaugos tiekėjas yra atsakingas už savo transporto priemonėmis vežamų keleivių saugumą. Palaugos teikėjas maršrutuose naudojamų autobusų salone keleiviams privalo pateikti informaciją apie keleivių pareigas, numatytas Kelių eismo taisyklėse, o autobusų vairuotojams privaloma imtis visų būtinų priemonių savo ir keleivių saugumui kelionės metu užtikrinti. Palaugos teikėjas turi apdrausti paslaugai teikti naudojamus autobusus transporto priemonės valdytojo (vairuotojo) civilinės atsakomybės draudimu, taip pat privalo apdrausti keleivius bei vairuotoją nuo nelaimingų atsitikimų pagal draudimų bendrovių patvirtintas vairuotojo ir keleivių nelaimingų atsitikimų draudimo taisykles.

19. Paslaugos teikėjas privalo laikytis Lietuvos Respublikos alkoholio kontrolės įstatymo 26 straipsnio bei Lietuvos Respublikos saugaus eismo automobilių keliais įstatymo 13 straipsnio reikalavimų ir užtikrinti, kad autobusų vairuotojai prieš išvykdami į reisą būtų tikrinami dėl neblaivumo bei apsvaigimo nuo psichiką veikiančių medžiagų ir kad apie tai būtų žymos kelionės lapuose.

20. Teikdamas paslaugą Paslaugos teikėjas turi užtikrinti autobusų vairuotojų, dirbančių maršrutuose, darbo ir poilsio režimą, laikantis tai reglamentuojančių teisės aktų nuostatų.

21. Paslaugos tiekėjas turi užtikrinti bilietų keleiviams pardavimą transporto priemonėse. Paslaugos tiekėjas, parduodamas bilietus pas vairuotoją, privalo laikytis Lietuvos Respublikos Finansų ministro 2002 m. spalio 30 d. įsakymu Nr. 341 patvirtintų Bilietų naudojimo ir apskaitos taisyklių reikalavimų. Paslaugos teikėjas tai pat turi užtikrinti galimybes keleiviams įsigyti teminuotus važiavimo autobusu bilietus su Kauno rajono savivaldybės tarybos 2017 m. gruodžio 21 d. sprendime Nr. TS-438 numatyta nuolaida.

22. Vadovaujantis Europos Parlamento ir Tarybos reglamento (EB) Nr. 1370/2007 (toliau – Reglamento) nuostatomis, Paslaugos teikėjas perkamų maršrutų aptarnavimo paslaugų buhalterinę apskaitą privalo vesti atskirai nuo kitų jo vykdomų veiklų.

23. Paslaugos tiekėjas veždamas keleivius, juos į autobusą turės įlaipinti, ar iš autobuso išlaipinti tik eismo tvarkaraščiuose nurodytose maršrutų stotelėse. Reisų metu keleiviai garsinėmis ir vaizdinėmis priemonėmis (švieslentėmis) turės būti tinkamai informuoti apie atvykimą į stoteles.

24. Maršrutams aptarnauti naudojamų transporto priemonių viduje, matomoje vietoje, Paslaugos teikėjas privalo pateikti paslaugos tiekėjo rekvizitus, informaciją apie taikomas transporto lengvatas, bilietų rūšis ir keleivių vežimo tarifus, atsiskaitymo už važiavimą tvarką.

25. Sugedus maršrute važiuojančiai transporto priemonei, Paslaugos tiekėjas turės pakeisti ją rezervine transporto priemone šioje specifikacijoje ir paslaugų teikimo sutartyje nustatyta tvarka.

26. Sugedus maršrute važiuojančiai transporto priemonei, Palaugos teikėjas privalės nedelsiant apie tai turėti informuoti Perkančiosios organizacijos atsakingus darbuotojus. Jei transporto priemonės gedimas įvyks po Perkančiosios organizacijos darbo valandų, savaitgalį ir švenčių dienomis Paslaugos teikėjas Perkančiosios organizacijos informavimo prievolę turės įvykdyti iki artimiausios darbo dienos 9⁰⁰ val. Paslaugos teikėjas apie transporto priemonių gedimus maršrute Perkančiąją organizaciją privalo informuoti el. paštu nurodant, kada įvyko gedimas, kada jis bus pašalintas, ar dėl gedimo bus nutaruktas reisas.

27. Paslaugos tiekėjo neįvykdyti reisai maršrutuose bei eismo tvarkaraščio pažeidimai, gavus keleivių skundus, bus nustatomi nustatomi pagal autobusuose įrengtos GPS įrangos ar kitos lygiavertės įrangos parodymus. Tokie pažeidimai taip pat bus fiksuojami ir pagal Perkančiosios organizacijos kontrolierių surašytus aktus, o neįvykdyti reisai – pagal Paslaugos tiekėjo pranešimų apie transporto priemonių gedimus maršrutuose turinį.

28. Paslaugos teikėjas į paketą patenkančiuose maršrutuose naudojamus autobusus privalo paruošti eksploatacijai pagal Keleivinio kelių transporto priemonių apipavidalinimo nuostatų, patvirtintų Lietuvos Respublikos susisiekimo ministro 1998 m. vasario 12 d. įsakymu Nr.55, reikalavimus.

29. Palaugos teikėjas turės užtikrinti, kad eismo tvarkaraščiuose nurodyti ir tiekėjo pasiūlyme pateiktoje siūlomų paslaugų atlikimo aprašyme patvirtinti reisai būtų vykdomi transporto priemonėmis,

pritaikytomis specialiujų poreikių turintiems žmonėms. Vykdamas papildomą ridą, nurodytą specifikacijos 7 punkte, ne mažiau kaip pusė reisų turi būti vykdomi transporto priemonėmis, pritaikytomis specialiujų poreikių turintiems žmonėms. Jei vykdamas papildomą ridą reisų skaičius bus nelyginis, tiekėjas privalės užtikrinti, kad reisų, vykdomų specialiujų poreikių turintiems žmonėms pritaikytomis transporto priemonėmis, bendras skaičius nuo visų reisų būtų ne mažesnis kaip 50 proc. + 1 reisas. Reikalavimai specialiujų poreikių turintiems žmonėms (SPTŽ) pritaikytoms priemonėms, nurodytos specifikacijos 33 punkte.

IV. PAGRINDINIAI REIKALAVIMAI TRANSPORTO PRIEMONĖMS

30. Paslaugos tiekėjas keleiviams pervežti turės naudoti techniškai tvarkingas, tiek viduje, tiek ir išorėje švarias, privalomuose techniniuose reikalavimuose nurodytos talpos, tinkamai apipavidalintas transporto priemonės. Keleivių vežimas visuomenės aptarnavimo sutarties įgyvendinimo laikotarpiu galės būti vykdomas tik registruotomis, techninę apžiūrą praėjusiomis transporto priemonėmis, kurioms yra išduotos keleivių vežimo licencijų kopijos.

31. Paslaugos tiekėjas savo lėšomis privalo finansuoti transporto priemonių remonto ir eksploatacijos išlaidas, neprašydamas už tai papildomų kompensacijų iš Perkančiosios organizacijos.

32. Jei sutarties galiojimo laikotarpiu Paslaugos tiekėjas keis maršrutus aptarnaujančias transporto priemones, jos turės būti pakeistos į šioje techninėje specifikacijoje ir Paslaugų teikėjo pasiūlyme numatytus reikalavimus atitinkančias transporto priemones.

33. Privalomi techniniai reikalavimai keleivių vežimo paslaugoms teikti naudojamoms viešojo transporto priemonėms:

33.1.	Transporto priemonių rezervo reikalavimai	<p>Esant būtinybei, šiais autobusais per 1-1,5 val. reikės pakeisti netinkamą, maršrutą aptarnaujančią transporto priemonę. Rezervinis autobusas turi atitikti tam maršrutui keliamus minimalius specifikacijoje nurodytus reikalavimus, t. y. rezervo autobusas tam tikrame maršrute turi būti ne mažesnis už specifikacijos 8 punkte nurodytą minimalų autobusų dydį tam maršrutui. Jei pagal specifikaciją minimaliai reikalaujama, kad autobuso talpa privalo būti:</p> <ul style="list-style-type: none"> • ne mažesnė nei mažos talpos autobuso ir vežėjas naudoja tokį mažos talpos autobusą maršrutui aptarnauti, tai mažos talpos autobusas gali būti keičiamas į tokios pačios arba didesnės talpos autobusą; • ne mažesnė nei vidutinės talpos autobuso, tai vežėjo naudojamas vidutinės ar didelės talpos autobusas maršrutui aptarnauti gali būti keičiamas į vidutinės arba didelės talpos autobusą; • ne mažesnė nei didelės talpos autobuso, tai autobusas gali būti keičiamas tik didelės talpos autobusą. <p>Jei keičiamas autobusas pagal specifikacijos 29 punkto reikalavimus buvo pritaikytas SPTŽ, jį keičiantis rezervinis autobusas taip pat privalo būti pritaikytas SPTŽ.</p>
33.2.	Transporto priemonių amžius	Visu sutarties įgyvendinimo laikotarpiu, transporto maršrutams naudojamų priemonių amžius, negali viršyti 10 metų.
33.3.	Ekologiniai standartai	Turi būti naudojami autobusai, kurie atitinka ne žemesnį kaip kaip Euro 4 arba aukštesnį, pagal tiekėjo pasiūlyme pateiktus duomenis ir tai patvirtinančius dokumentus, taršos emisijos standartą arba lygiavertį standartą

33.4.	Pritaikymas SPTŽ	<p>Vadovaujantis Kauno rajono savivaldybės administracijos direktoriaus įsakymų Nr. ĮS-832 patvirtintu Specialiųjų poreikių turinčių žmonių susisiekimo viešuoju transportu Kauno rajono savivaldybės teritorijoje gerinimo vadovu, įgyvendinant specifikacijos 29 punkto reikalavimus bei atsižvelgiant į Specialiųjų poreikių turinčių žmonių susisiekimo gerinimo Lietuvos Respublikoje gerosios praktikos vadovo, patvirtinto Lietuvos Respublikos susisiekimo ministro 2013 m. liepos 23 d. įsakymu Nr. 3-403, nuostatas, paslaugų apimčiai tiekėjas privalo turėti transporto priemonės, pritaikytas specialiųjų poreikių turintiems žmonėms. Tokiose transporto priemonėse turi būti įrengtos rampos arba keltuvai, skirti keleiviams su neįgaliojo vežimėliais įlipti/išlipti, įrengta bent po 1 vietą su saugos diržais žmonėms su neįgaliojo vežimėliais fiksuoti transporto priemonėje važiavimo metu. Šalia įlipimo durų ir prie vietų skirtų neįgaliojo vežimėliams privalo būti įrengti mygtukai, kuriais specialiųjų poreikių turintys žmonės gali atkreipti į save vairuotojo dėmesį ir gauti vairuotojo pagalbą. Transporto priemonių grindų paviršiai turi būti neslidūs, o turėklai ir atraminiai stovai tinkamai įrengti ir apšviesti, netrukdyti judėti žmonėms su neįgaliojo vežimėliais iki vežimėliams skirtos vietos. Vietos žmonėms su neįgaliojo vežimėliams turi būti įrengtos 750 mm nuo įlipimo/išlipimo durų. Transporto priemonės turi būti paženklintos specialiais informaciniais ženklais žmonėms su regėjimo negalia. Siekiant pagerinti tokių žmonių orientavimąsi autobusų turėklai, atraminiai stovai ir sėdimos vietos turi būti kontrastingų spalvų. Informacija autobuse žmonėms su regėjimo negalia bei kitiems keleiviams turi būti pateikiama garsiniais pranešimais apie esamą ir sekančią stotelę kurie turi būti aiškūs ir informatyvūs. Už keleivių su neįgaliojo vežimėliais įlaipinimą/ išlaipinimą, tam skirtos įrangos naudojimą turi būti atsakingi šių autobusų vairuotojai. Šių autobusų vairuotojai minėtiems keleiviams privalo padėti įlipti į autobusą ir iš jo išlipti, taip pat turi būti atsakingi ir galintys suteikti reikalingą informaciją specialiųjų poreikių turintiems žmonėms. Transporto priemonės, pritaikytas specialiųjų poreikių turintiems žmonėms, vairuojantys vairuotojai turi žinoti specifinius specialiųjų poreikių turinčių žmonių poreikius, būti baigę specialius kursus, kuriuose būtų mokoma kaip atpažinti skirtingas negalias turinčius asmenis, kaip tokių asmenų nediskriminuoti, kokios pagalbos jiems reikia ir kaip tokia pagalbą suteikti.</p>
33.5.	Autobusų vietos nustatymo įranga (telemetrijos įranga)	<p>Autobusų vietos nustatymui realiu laiku, autobusuose bus įrengta GPS ar kita lygiavertė įranga. Šios įrangos generuojami duomenys turės užtikrinti autobusų padėties realiu laiku duomenų teikimą Perkančiosios organizacijos kuriamai skaitmeninei autobusų maršrutų valdymo sistemai, o iki kol ši sistema bus sukurta, paslaugos tiekėjas turi užtikrinti minėtų autobusų padėties realiu laiku duomenų teikimą Lietuvos transporto saugos administracijos valdomai „Vintra“ informacinei sistemai.</p>

33.6.	Dangos, dažymas	Kelių transporto priemonės, kurios naudojamos vežti keleivius reguliaraus susisiekimo maršrutais, turi būti apipavidalintos pagal Keleivinio kelių transporto priemonių apipavidalinimo nuostatų, patvirtintų Lietuvos Respublikos susisiekimo ministro 1998 m. vasario 12 d. įsakymu Nr. 55, reikalavimus. Viso paketo (pirkimo dalies) maršrutus aptarnaujančių transporto priemonių išorinis kėbulas privalo būti vienodos baltos spalvos (vienspalvis be jokių papildomų užrašų, papuošimų ar kitų tokios spalvos nei autobuso kėbulas atributų neskaitant autobuso gamintojo serijiniu būdu dedamas žymas). Iki paslaugų teikimo pradžios paslaugos tiekėjas savo lėšomis paketo maršrutus aptarnaujančių transporto priemonių išorinį kėbulą privalo apipavidalinti pagal dabartinį Kauno rajono savivaldybės visuomeninio transporto apipavidalinimo dizainą ir pagal tiekėjo pateiktą siūlomo konkretaus autobuso apipavidalinimo eskizą (apipavidalinimo spalvos ir herbo tikslūs spalvų kodus Perkančioji organizacija pateiks konkursą laimėjusiam Palaugos tiekėjui). Kauno rajono savivaldybės herbo numatomas užimamas plotas ~ 0,64 kv. m.
33.7.	Reklama	Kitą reklamą ant autobusų paslaugų tiekėjas gali įrengti tik vadovaujantis Lietuvos Respublikos susisiekimo ministro 1998 m. vasario 12 d. įsakymu Nr. 55 patvirtintų Keleivinio kelių transporto priemonių apipavidalinimo nuostatų nustatyta tvarka, prieš tai privalomai raštu suderinęs su Perkančiąja organizacija.
33.8.	Sėdynės	Keleivių individualios, pagamintos iš sintetinių arba lygiaverčių medžiagų. Visą paslaugų teikimo laikotarpį sėdynės turi būti švarios, nesuplėšytos.
33.9.	Salonas	Transporto priemonėse turi būti įrengtos šildymo/vėdinimo ir oro kondicionavimo sistema keleivių salonui. Šildymo sistemos eksploatavimas turi būti vykdomas pagal poreikius šaltuoju metų laiku, t. y. nuo lapkričio 1 d. iki balandžio 30 d., atsižvelgiant į oro sąlygas. Kondicionavimo sistema turi būti eksploatuojama šiltuoju metų laiku pagal poreikius, atsižvelgiant į oro sąlygas, nuo gegužės 1 d. iki spalio 31 d. Salono grindų danga turi būti neslidi, lengvai prižiūrima ir pritaikyta viešajam transportui.
33.10.	Transporto priemonės švieslentės, garsiakalbiai	Transporto priemonėse viduje ir išorėje privalo būti įrengtos švieslentės, skirtos keleivių informavimui. Švieslenteje rodoma informacija apie esamos ir kitos stotelės pavadinimą turi būti pateikiama pagal autobuso padėtį, nustatytą GPS ar analogiška įranga. Švieslentė turi būti valdoma iš vairuotojo darbo vietoje įrengto, vairuotojui pasiekiamo valdymo pulto. Kartu su vaizdine informacija keleiviams, esantiems salono viduje, taip pat privaloma teikti garsinę informaciją apie stoteles. Tam turi būti skirta ne mažiau kaip 1 garsiakalbis transporto priemonės viduje.
33.11.	Transporto priemonės vaizdo stebėjimo kameros užtikrinančios keleivių saugumą ir aptarnavimo kokybę	Eismo ir keleivių saugumui užtikrinti visuose naudojamuose autobusuose turi būti sumontuotos trys vaizdo kameros.

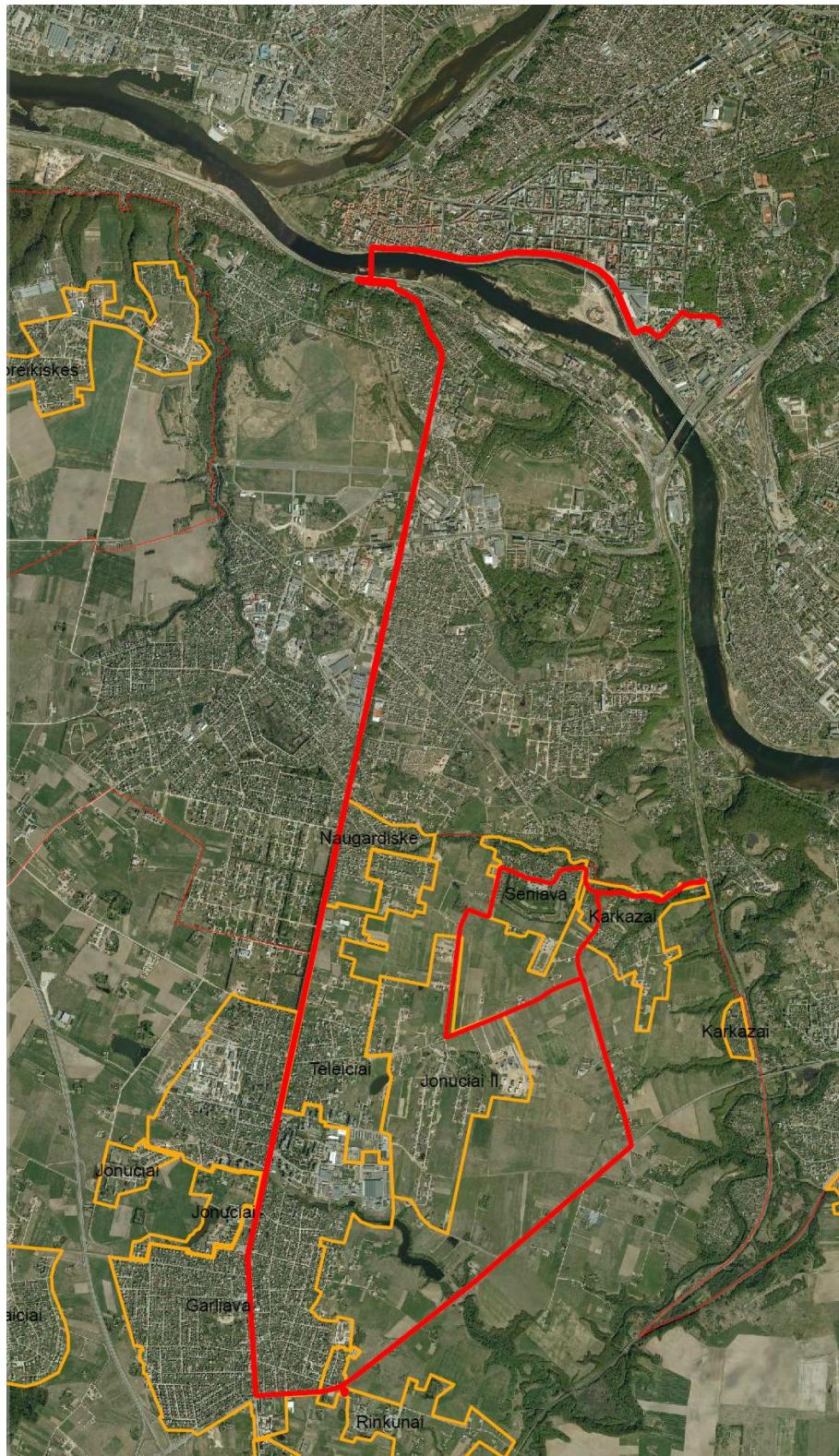
33.12.	Reikalavimai papildomos įrangos diegimui	Bendradarbiaujant Kauno miesto ir Kauno rajono savivaldybėms ir perspektyvoje išplėtojus bendrą elektroninio bilieto viešajame transporte sistemą, Kauno rajono priemiesčio maršrutų autobusuose atsiras poreikis įdiegti elektroninio bilieto įrangą. Dėl šios priežasties Paslaugos teikėjo maršrutų aptarnavimui naudojamuose autobusuose turi būti užtikrintos techninės galimybės įmontuoti elektroniniam bilietui reikalingą įrangą: borto kompiuterius, elektroninio bilieto skaitytuvus (komposterius), keleivių įlipimą ir išlipimą fiksuojančią įrangą ir pan. Paslaugos teikėjas privalo leisti Perkančiosios organizacijos atrinktomis trečiosioms šalims įdiegti minėtą įrangą.
33.13.	Reikalavimai vairuotojo aprangai	Visi transporto priemonės vairuojantys vairuotojai visuose maršrutuose privalo būti aprūpinti vienodomis, vienspalvėmis tamsios spalvos kostiumo tipo uniformomis ir vienspalviais, šviesios spalvos marškiniais pagal tiekėjo pateiktą siūlomos uniformos eskizą.
33.14.	Bilietaus pardavimo kasos aparatai	Visose transporto priemonėse visą sutarties vykdymo laikotarpį turi būti sumontuoti grynų pinigų priėmimo kasos aparatai atitinkantys Valstybinės mokesčių inspekcijos prie Lietuvos Respublikos finansų ministerijos nustatytas kasos aparatų diegimo ir naudojimo tvarkas

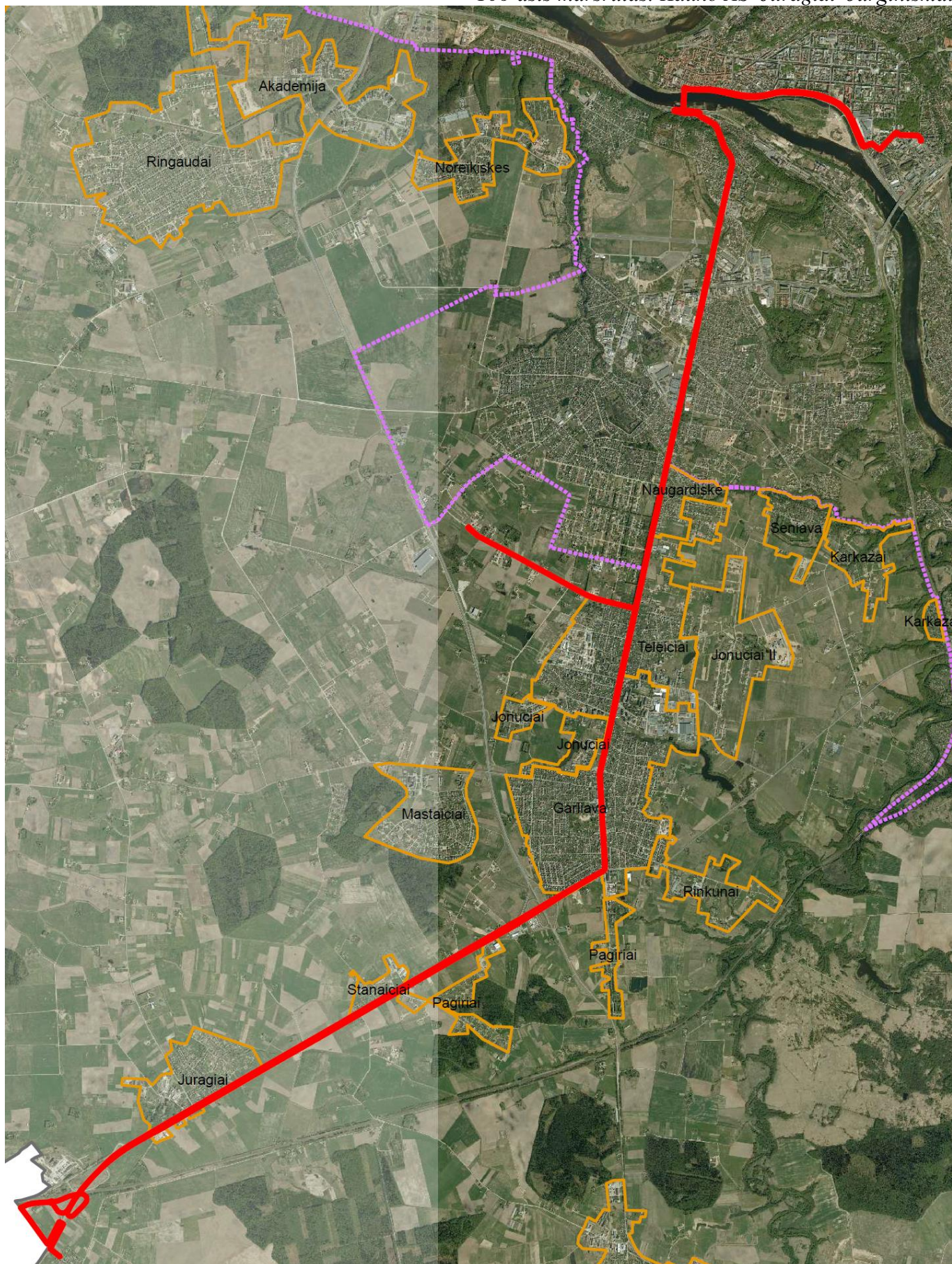
34. Prieš pradedant teikti pervežimo paslaugas, Paslaugos teikėjui pagal jo pasiūlyme nurodytą laiką pristatčius autobusus, suderintu laiku, Paslaugos tiekėjas savo lėšomis turės sudaryti galimybę Perkančiosios organizacijos sudarytai komisijai apžiūrėti ir paslaugos teikimui pateiktas transporto priemones bei jų paruošimą teikti keleivių pervežimo paslaugas, taip pat leisti įvertinti transporto priemonių techninę, estetinę būklę, jų atitikimą pasiūlymuose pateiktiems aprašymams bei visiems konkurso sąlygose, techninėje specifikacijoje bei paslaugos teikėjo konkursui pateiktame pasiūlyme nurodytiems reikalavimams.

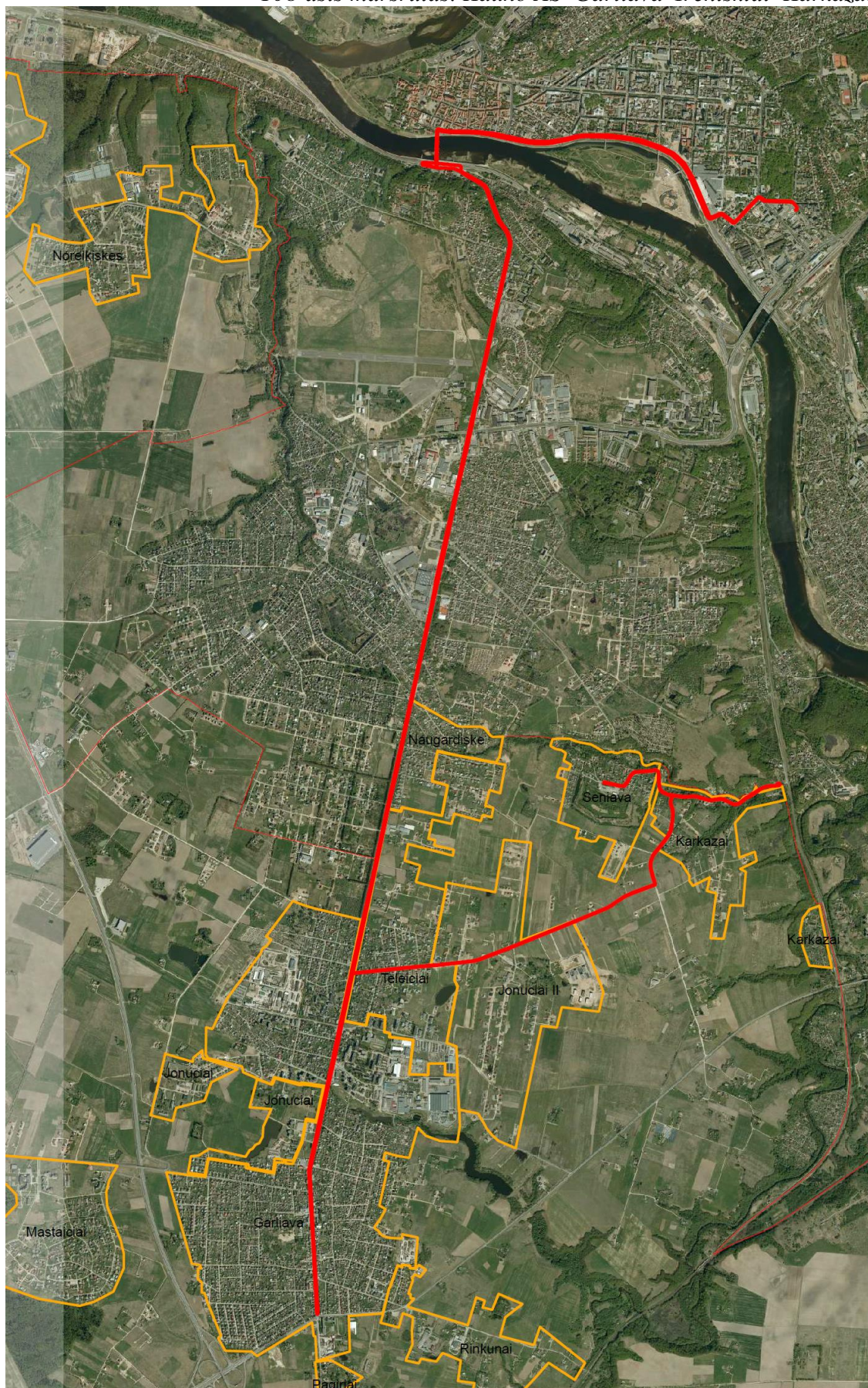
V. PIRKIMO OBJEKTO 3 DALIES MARŠRUTŲ TARSŲ IŠSIDĖSTYMO SCHEMOS IR ATSTUMŲ LENTELĖS

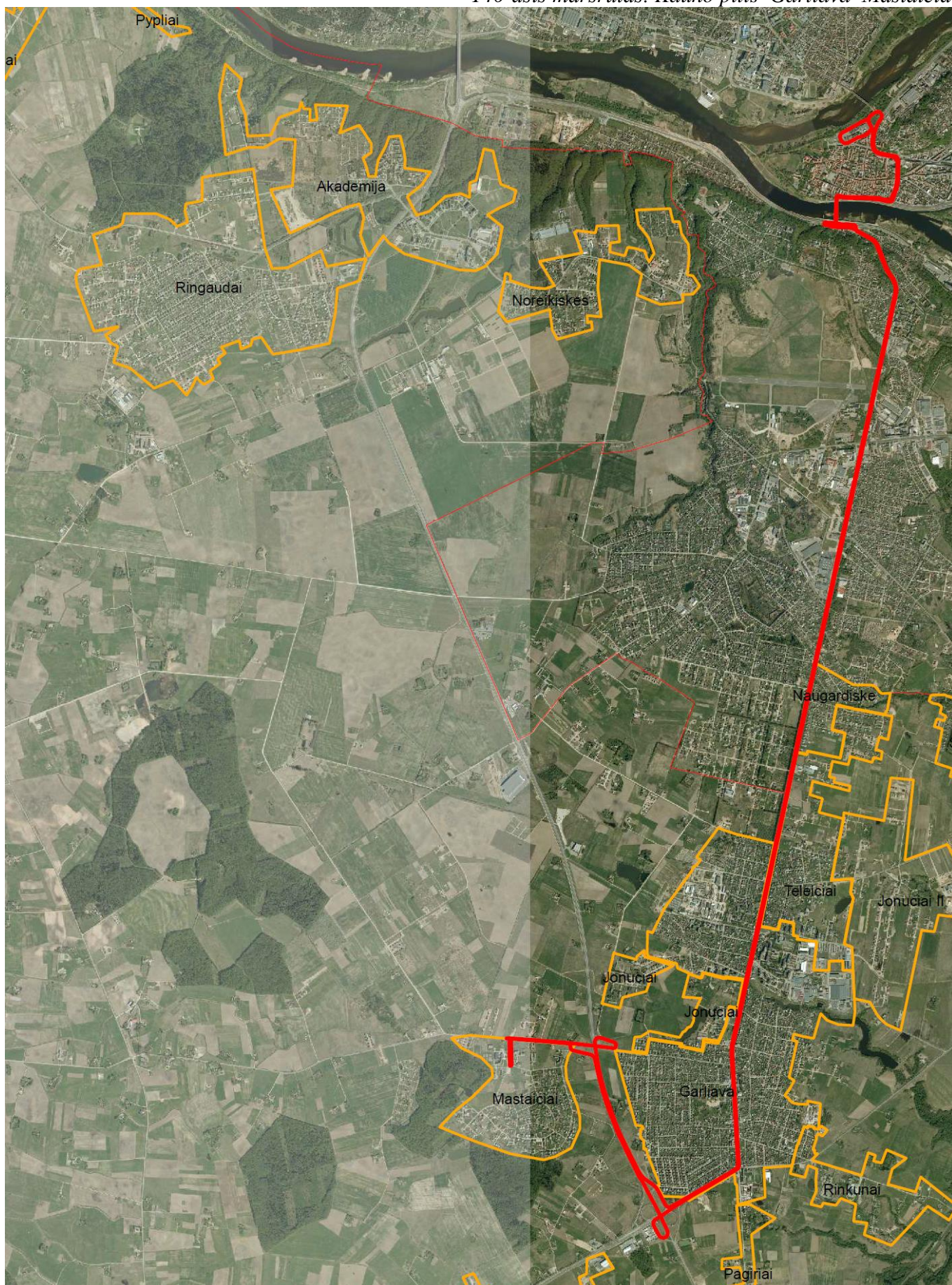
35. Vietinio (priemiestinio) reguliaraus susisiekimo autobusų maršrutų trasos:

104-asis maršrutas. Kauno AS–Garliava–Rinkūnai–Raziškiai–Karkazai–Irenišķiai–Seniava

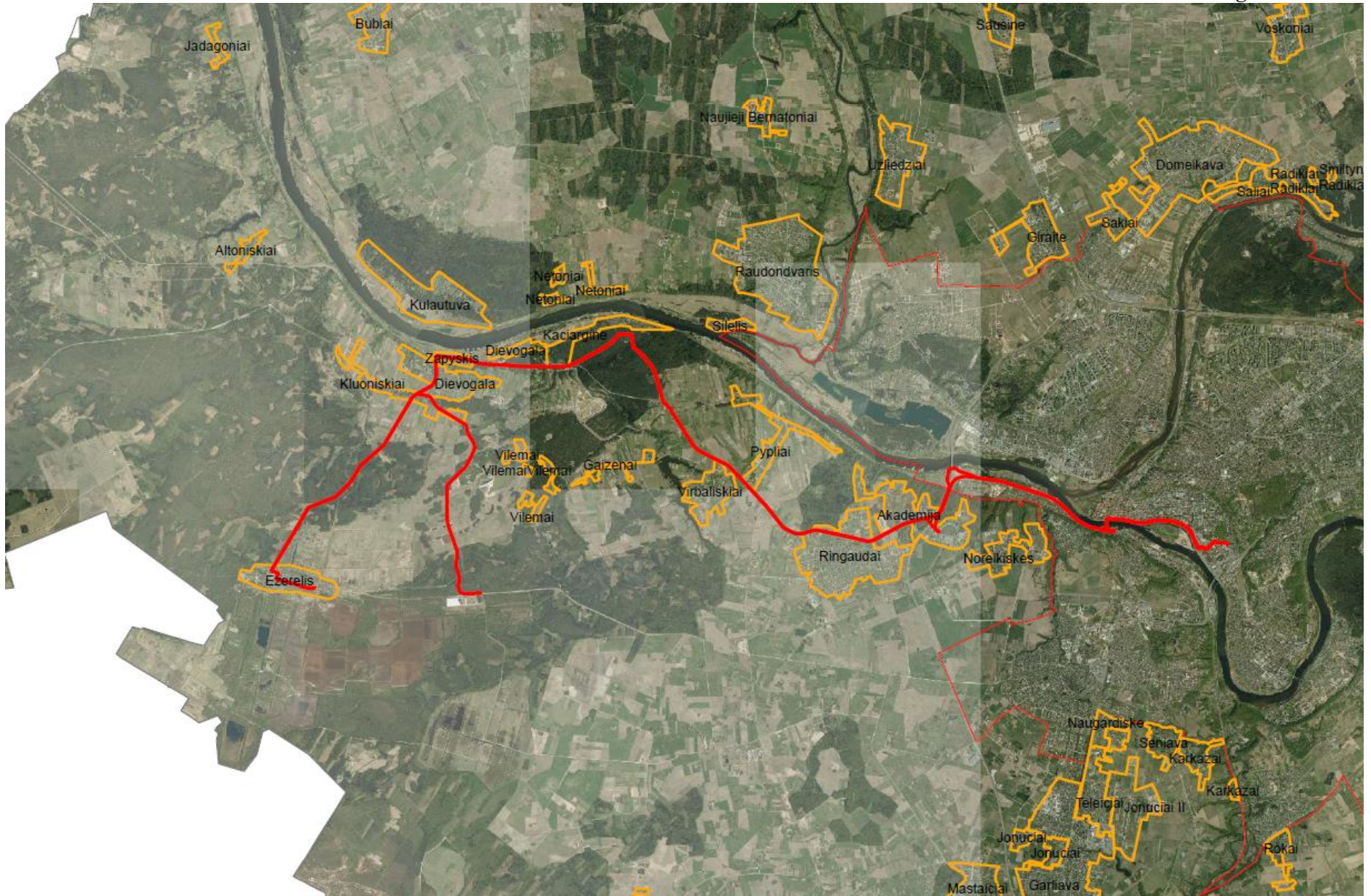




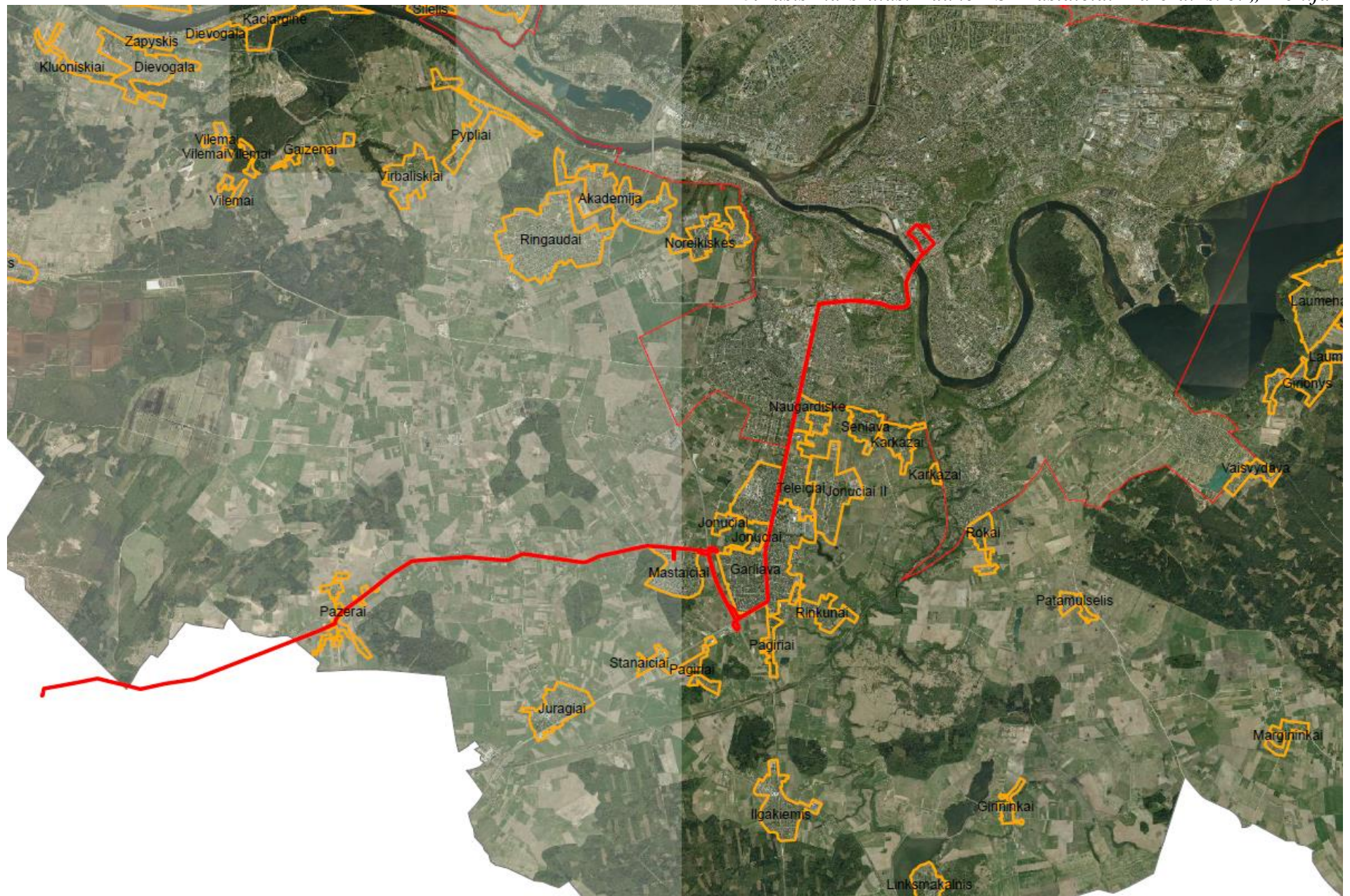




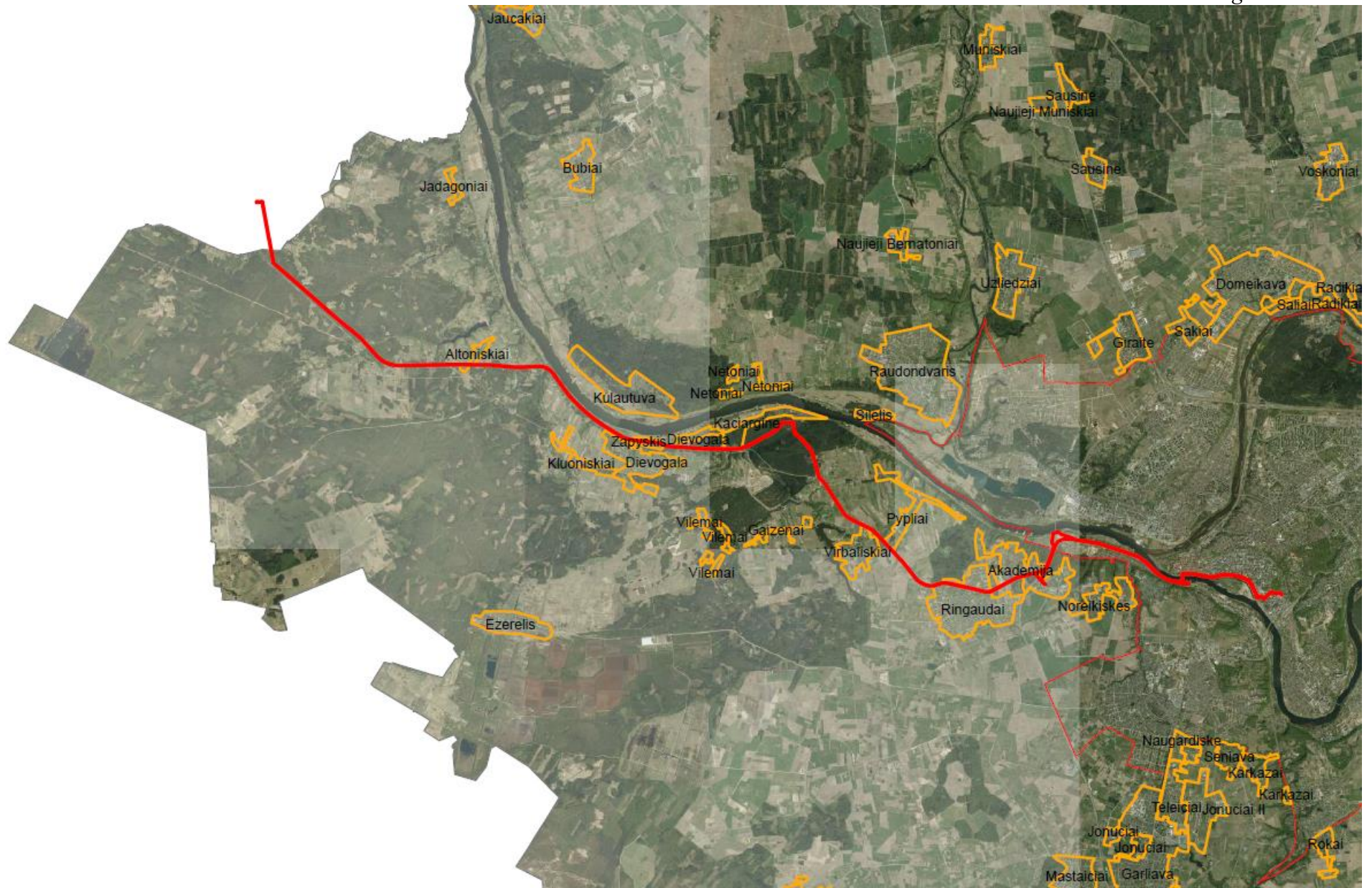
157-asis maršrutas. Kauno AS–Kačerginė–Ežerėlis



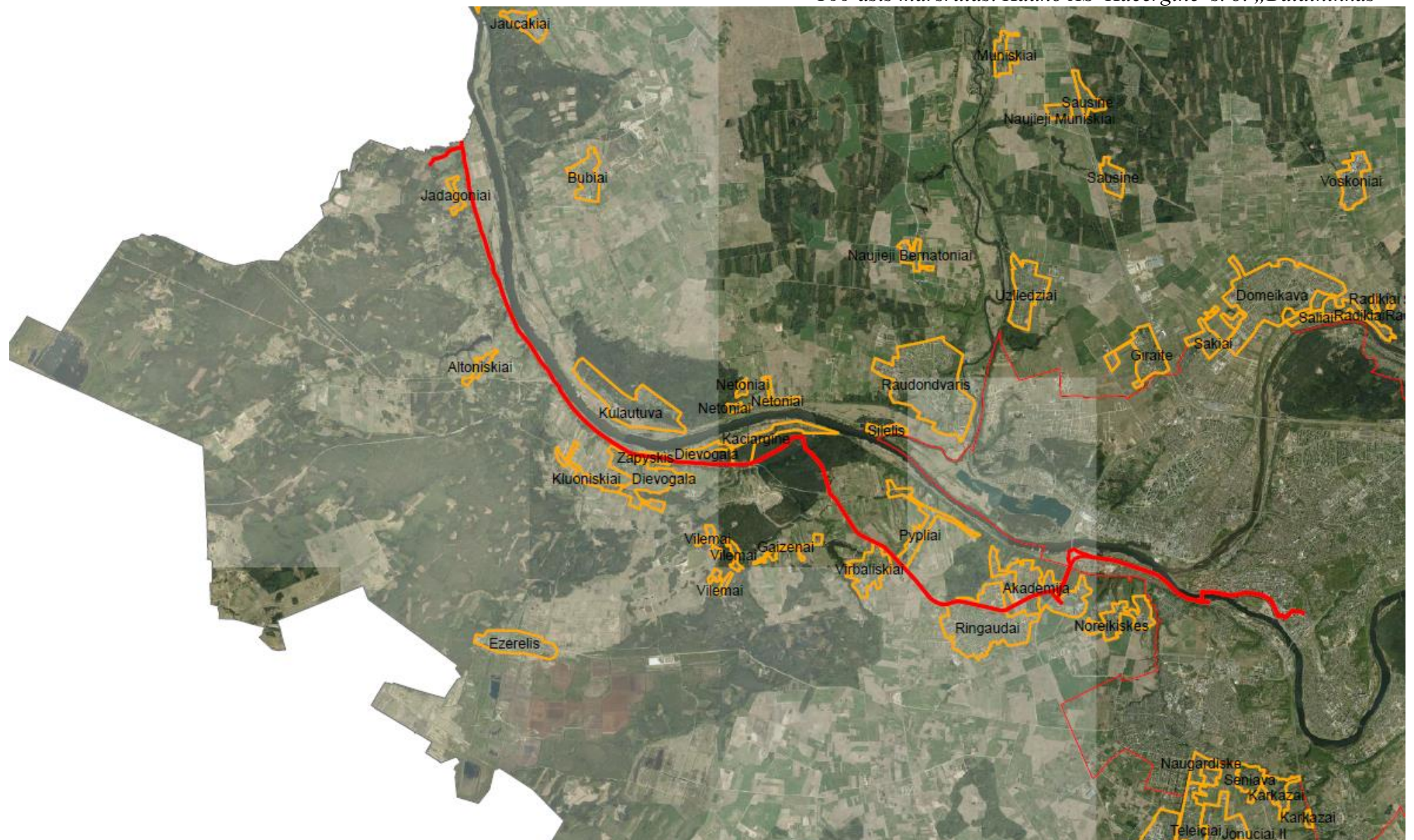
*-klasės atitikties pagal 2011 m. liepos 14 d. Europos Komisijos reglamentą (ES) Nr.678/2011



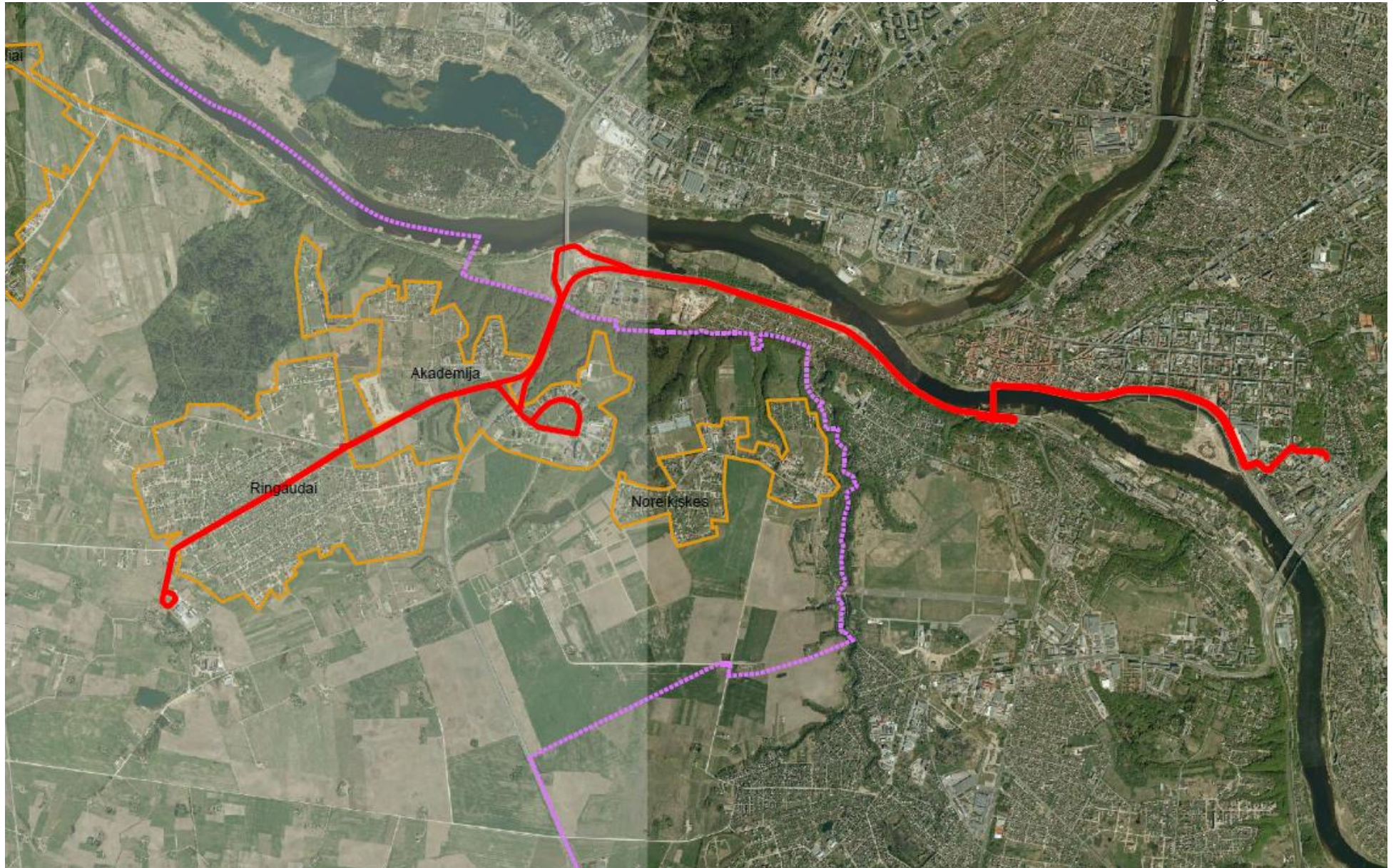
165-asis maršrutas. Kauno AS–Kačerginė–Lekėčiai



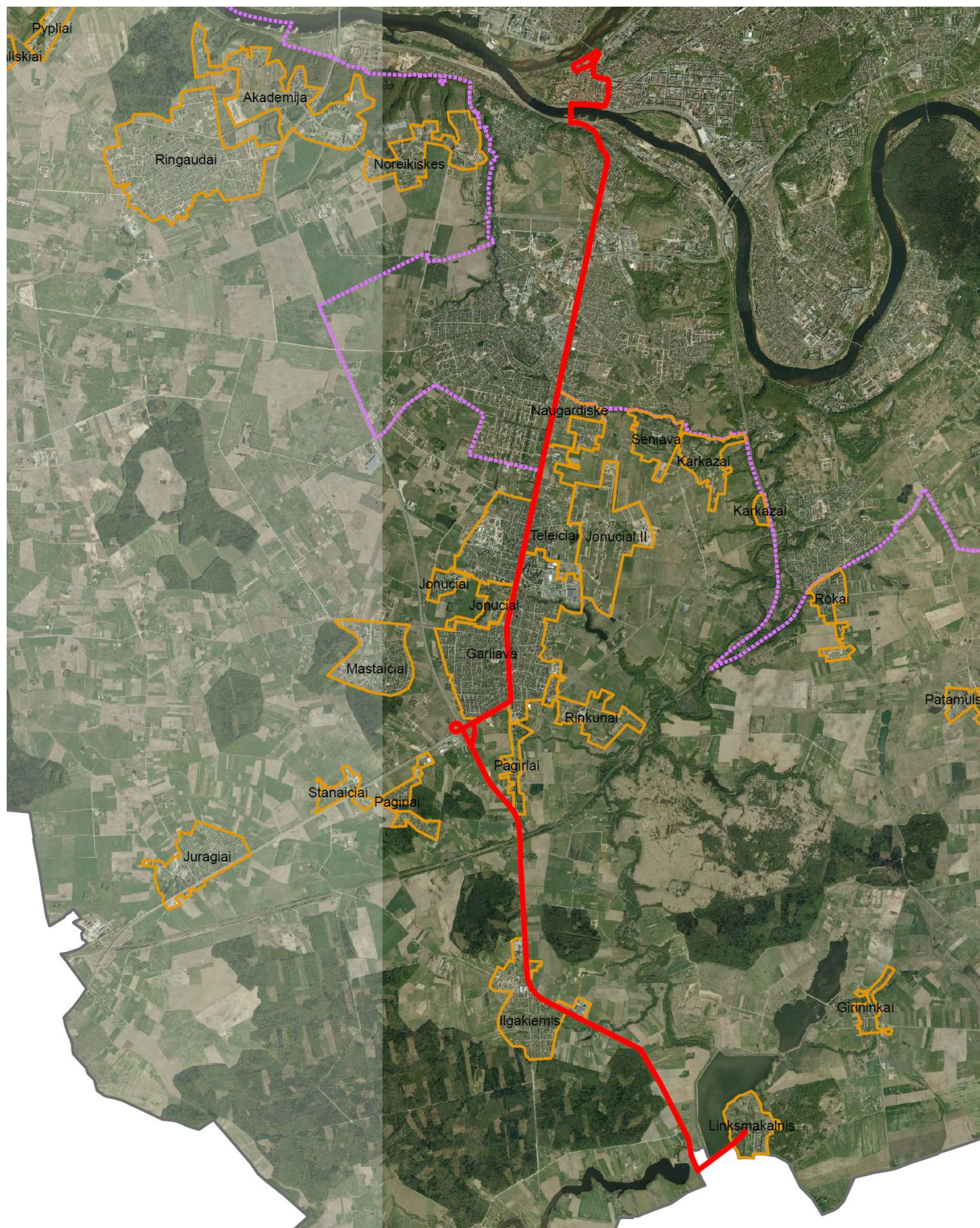
166-asis maršrutas. Kauno AS–Kačerginė–s. b. „Baldininkas“







194-asis maršrutas. Kauno pilis–Garliava–Linksmakalnis



36. Vietinio (priemiestinio) reguliaraus susisiekimo autobusų maršrutų atstumų lentelės:

104-ojo maršruto . Kauno AS–Garliava–Rinkūnai–Ražiškiai–Karkazai–Ireniškiei–Seniava atstumai, km

Kauno AS		104-ojo maršruto Kauno AS–Garliava–Rinkūnai–Ražiškiai–Karkazai–Ireniškiei–Seniava atstumų lentelė																								
trasa Kauno AS–Garliava–Rinkūnai–Ražiškiai–Ireniškiei–Seniava																										
1,960	Birštono g.																									
2,903	0,943	Karaliaus Mindaugo pr.																								
3,765	1,805	0,862	Vytauto didžiojo tiltas																							
4,856	2,896	1,953	1,091	Aleksoto poliklinika																						
6,094	4,134	3,191	2,329	1,238	Europos pr.																					
7,372	5,412	4,469	3,607	2,516	1,278	Lazdijų g.																				
8,185	6,225	5,282	4,420	3,329	2,091	0,813	2-asis fortas																			
8,909	6,949	6,006	5,144	4,053	2,815	1,537	0,724	Sodų g.																		
9,188	7,228	6,285	5,423	4,332	3,094	1,816	1,003	0,279	K. Dulskio g.																	
9,862	7,902	6,959	6,097	5,006	3,768	2,490	1,677	0,953	0,674	Ramybės g.																
10,521	8,561	7,618	6,756	5,665	4,427	3,149	2,336	1,612	1,333	0,659	Jonučiai															
10,921	8,961	8,018	7,156	6,065	4,827	3,549	2,736	2,012	1,733	1,059	0,400	Vienybės g.														
11,432	9,472	8,529	7,667	6,576	5,338	4,060	3,247	2,523	2,244	1,570	0,911	0,511	Tulpių g.													
12,118	10,158	9,215	8,353	7,262	6,024	4,746	3,933	3,209	2,930	2,256	1,597	1,197	0,686	Bažnyčia												
12,613	10,653	9,710	8,848	7,757	6,519	5,241	4,428	3,704	3,425	2,751	2,092	1,692	1,181	0,495	Biblioteka											
12,878	10,918	9,975	9,113	8,022	6,784	5,506	4,693	3,969	3,690	3,016	2,357	1,957	1,446	0,760	0,265	A. Mitkaus pagrindinė mokykla										
13,490	11,530	10,587	9,725	8,634	7,396	6,118	5,305	4,581	4,302	3,628	2,969	2,569	2,058	1,372	0,877	0,612	Rinkūnai									
16,556	14,596	13,653	12,791	11,700	10,462	9,184	8,371	7,647	7,368	6,694	6,035	5,635	5,124	4,438	3,943	3,678	3,066	Ražiškiai								
17,805	15,845	14,902	14,040	12,949	11,711	10,433	9,620	8,896	8,617	7,943	7,284	6,884	6,373	5,687	5,192	4,927	4,315	1,249	Rato g.							
18,771	16,811	15,868	15,006	13,915	12,677	11,399	10,586	9,862	9,583	8,909	8,250	7,850	7,339	6,653	6,158	5,893	5,281	2,215	0,966	Ireniškiei						
19,501	17,541	16,598	15,736	14,645	13,407	12,129	11,316	10,592	10,313	9,639	8,980	8,580	8,069	7,383	6,888	6,623	6,011	2,945	1,696	0,730	Pušyno g.					
20,116	18,156	17,213	16,351	15,260	14,022	12,744	11,931	11,207	10,928	10,254	9,595	9,195	8,684	7,998	7,503	7,238	6,626	3,560	2,311	1,345	0,615	Miestelėnų g.				
20,843	18,883	17,940	17,078	15,987	14,749	13,471	12,658	11,934	11,655	10,981	10,322	9,922	9,411	8,725	8,230	7,965	7,353	4,287	3,038	2,072	1,342	0,727	Seniava			
21,413	19,453	18,510	17,648	16,557	15,319	14,041	13,228	12,504	12,225	11,551	10,892	10,492	9,981	9,295	8,800	8,535	7,923	4,857	3,608	2,642	1,912	1,297	0,570	Titnago g.		
22,427	20,467	19,524	18,662	17,571	16,333	15,055	14,242	13,518	13,239	12,565	11,906	11,506	10,995	10,309	9,814	9,549	8,937	5,871	4,622	3,656	2,926	2,311	1,584	1,014	Kreidos g.	

Seniava		104-ojo maršruto Kauno AS–Garliava–Rinkūnai–Ražiškiai–Karkazai–Ireniškių–Seniava atstumų lentelė																								
0,570	Titnago g.		trasa Seniava–Karkazai–Ražiškiai–Rinkūnai–Garliava– Kauno AS																							
1,584	1,014	Kreidos g.																								
2,359	1,789	0,775	Titnago g.																							
2,733	2,163	1,149	0,374	Karkazai																						
3,213	2,643	1,629	0,854	0,480	Rato g.																					
4,540	3,970	2,956	2,181	1,807	1,327	Ražiškiai																				
7,466	6,896	5,882	5,107	4,733	4,253	2,926	Rinkūnai																			
8,148	7,578	6,564	5,789	5,415	4,935	3,608	0,682	A. Mitkaus pagrindinė mokykla																		
8,376	7,806	6,792	6,017	5,643	5,163	3,836	0,910	0,228	Biblioteka																	
8,905	8,335	7,321	6,546	6,172	5,692	4,365	1,439	0,757	0,529	Bažnyčia																
9,434	8,864	7,850	7,075	6,701	6,221	4,894	1,968	1,286	1,058	0,668	Tulpių g.															
10,102	9,532	8,518	7,743	7,369	6,889	5,562	2,636	1,954	1,726	1,336	0,580	Vienybės g.														
10,427	9,857	8,843	8,068	7,694	7,214	5,887	2,961	2,279	2,051	1,661	0,905	0,325	Jonučiai													
11,181	10,611	9,597	8,822	8,448	7,968	6,641	3,715	3,033	2,805	2,415	1,659	1,079	0,754	Ramybės g.												
11,775	11,205	10,191	9,416	9,042	8,562	7,235	4,309	3,627	3,399	3,009	2,253	1,673	1,348	0,594	K. Dulskio g.											
12,369	11,799	10,785	10,010	9,636	9,156	7,829	4,903	4,221	3,993	3,603	2,847	2,267	1,942	1,188	0,270	Sodų g.										
13,173	12,603	11,589	10,814	10,440	9,960	8,633	5,707	5,025	4,797	4,407	3,651	3,071	2,746	1,992	1,074	0,804	2-asis fortas									
13,920	13,350	12,336	11,561	11,187	10,707	9,380	6,454	5,772	5,544	5,154	4,398	3,818	3,493	2,739	1,821	1,551	0,747	Lazdijų g.								
15,276	14,706	13,692	12,917	12,543	12,063	10,736	7,810	7,128	6,900	6,510	5,754	5,174	4,849	4,095	3,177	2,907	2,103	1,356	Europos pr.							
16,464	15,894	14,880	14,105	13,731	13,251	11,924	8,998	8,316	8,088	7,698	6,942	6,362	6,037	5,283	4,365	4,095	3,291	2,544	1,188	Aleksoto poliklinika						
17,382	16,812	15,798	15,023	14,649	14,169	12,842	9,916	9,234	9,006	8,616	7,860	7,280	6,955	6,201	5,283	5,013	4,209	3,462	2,106	0,918	Vytauto didžiojo tiltas					
17,828	17,258	16,244	15,469	15,095	14,615	13,288	10,362	9,680	9,452	9,062	8,306	7,726	7,401	6,647	5,729	5,459	4,655	3,908	2,552	1,364	0,446	Karaliaus Mindaugo pr.				
19,395	18,825	17,811	17,036	16,662	16,182	14,855	11,929	11,247	11,019	10,629	9,873	9,293	8,968	8,214	7,296	7,026	6,222	5,475	4,119	2,931	2,013	1,567	Pėsčiųjų tiltas			
20,827	20,257	19,243	18,468	18,094	17,614	16,287	13,361	12,679	12,451	12,061	11,305	10,725	10,400	9,646	8,728	8,458	7,654	6,907	5,551	4,363	3,445	2,999	1,432	Kauno AS		

106- ojo maršruto Kauno AS–Juragiai–Jurginiškiai atstumai, km

Kauno AS		106-ojo maršruto Kauno AS–Juragiai–Jurginiškiai atstumų lentelė, km																		
1,960	Birštono g.																			
2,903	0,943	Karaliaus Mindaugo pr.																		
3,765	1,805	0,862	Vytauto didžiojo tiltas																	
4,856	2,896	1,953	1,091	Aleksoto poliklinika																
6,094	4,134	3,191	2,329	1,238	Europos pr.															
7,372	5,412	4,469	3,607	2,516	1,278	Lazdijų g.														
8,185	6,225	5,282	4,420	3,329	2,091	0,813	2-asis fortas													
8,909	6,949	6,006	5,144	4,053	2,815	1,537	0,724	Sodų g.												
9,188	7,228	6,285	5,423	4,332	3,094	1,816	1,003	0,279	K. Dulskio g.											
9,862	7,902	6,959	6,097	5,006	3,768	2,490	1,677	0,953	0,674	Ramybės g.										
10,521	8,561	7,618	6,756	5,665	4,427	3,149	2,336	1,612	1,333	0,659	Jonučiai									
10,921	8,961	8,018	7,156	6,065	4,827	3,549	2,736	2,012	1,733	1,059	0,400	Vienybės g.								
11,432	9,472	8,529	7,667	6,576	5,338	4,060	3,247	2,523	2,244	1,570	0,911	0,511	Tulpių g.							
12,118	10,158	9,215	8,353	7,262	6,024	4,746	3,933	3,209	2,930	2,256	1,597	1,197	0,686	Bažnyčia						
12,613	10,653	9,710	8,848	7,757	6,519	5,241	4,428	3,704	3,425	2,751	2,092	1,692	1,181	0,495	Biblioteka					
14,218	12,258	11,315	10,453	9,362	8,124	6,846	6,033	5,309	5,030	4,356	3,697	3,297	2,786	2,100	1,605	1-ieji Maršaičiai				
14,962	13,002	12,059	11,197	10,106	8,868	7,590	6,777	6,053	5,774	5,100	4,441	4,041	3,530	2,844	2,349	0,744	2-ieji Mastaičiai			
15,694	13,734	12,791	11,929	10,838	9,600	8,322	7,509	6,785	6,506	5,832	5,173	4,773	4,262	3,576	3,081	1,476	0,732	Stanaičiai		
18,345	16,385	15,442	14,580	13,489	12,251	10,973	10,160	9,436	9,157	8,483	7,824	7,424	6,913	6,227	5,732	4,127	3,383	2,651	Juragiai	
22,009	20,049	19,106	18,244	17,153	15,915	14,637	13,824	13,100	12,821	12,147	11,488	11,088	10,577	9,891	9,396	7,791	7,047	6,315	3,664	Jurginiškiai

Jurginiškiai		106- ojo maršruto Kauno AS–Juragiai–Jurginiškiai atstumų lentelė, km																					
4,736	Juragiai																						
5,920	1,184	Stanaičiai																					
6,880	2,144	0,960	2-ieji Mastaičiai																				
8,499	3,763	2,579	1,619	1-ieji Marstaičiai																			
10,005	5,269	4,085	3,125	1,506	Biblioteka																		
10,534	5,798	4,614	3,654	2,035	0,529	Bažnyčia																	
11,063	6,327	5,143	4,183	2,564	1,058	0,668	Tulpių g.																
11,731	6,995	5,811	4,851	3,232	1,726	1,336	0,580	Vienybės g.															
12,056	7,320	6,136	5,176	3,557	2,051	1,661	0,905	0,325	Jonučiai														
12,810	8,074	6,890	5,930	4,311	2,805	2,415	1,659	1,079	0,754	Ramybės g.													
13,404	8,668	7,484	6,524	4,905	3,399	3,009	2,253	1,673	1,348	0,594	K. Dulskio g.												
13,998	9,262	8,078	7,118	5,499	3,993	3,603	2,847	2,267	1,942	1,188	0,270	Sodų g.											
14,802	10,066	8,882	7,922	6,303	4,797	4,407	3,651	3,071	2,746	1,992	1,074	0,804	2-asis fortas										
15,549	10,813	9,629	8,669	7,050	5,544	5,154	4,398	3,818	3,493	2,739	1,821	1,551	0,747	Lazdijų g.									
16,905	12,169	10,985	10,025	8,406	6,900	6,510	5,754	5,174	4,849	4,095	3,177	2,907	2,103	1,356	Europos pr.								
18,093	13,357	12,173	11,213	9,594	8,088	7,698	6,942	6,362	6,037	5,283	4,365	4,095	3,291	2,544	1,188	Aleksoto poliklinika							
19,011	14,275	13,091	12,131	10,512	9,006	8,616	7,860	7,280	6,955	6,201	5,283	5,013	4,209	3,462	2,106	0,918	Vytauto didžiojo tiltas						
19,457	14,721	13,537	12,577	10,958	9,452	9,062	8,306	7,726	7,401	6,647	5,729	5,459	4,655	3,908	2,552	1,364	0,446	Karaliaus Mindaugo pr.					
21,024	16,288	15,104	14,144	12,525	11,019	10,629	9,873	9,293	8,968	8,214	7,296	7,026	6,222	5,475	4,119	2,931	2,013	1,567	Pėsčiųjų tiltas				
22,456	17,720	16,536	15,576	13,957	12,451	12,061	11,305	10,725	10,400	9,646	8,728	8,458	7,654	6,907	5,551	4,363	3,445	2,999	1,432	Kauno AS			

1.Kauno AS

1,960	2.Birštono g.		106- ojo maršruto Kauno AS–Juragiai–Jurginiškiai atstumų lentelė, km																															
2,903	0,943	3.Karaliaus Mindaugo pr.		trasa Kauno AS–Kriaušių g.–Juragiai–Jurginiškiai																														
3,765	1,805	0,862	4.Vytauto didžiojo tiltas																															
4,856	2,896	1,953	1,091	5.Aleksoto poliklinika																														
6,094	4,134	3,191	2,329	1,238	6.Europos pr.																													
7,372	5,412	4,469	3,607	2,516	1,278	7.Lazdijų g.																												
8,185	6,225	5,282	4,420	3,329	2,091	0,813	8.2-asis fortas																											
8,909	6,949	6,006	5,144	4,053	2,815	1,537	0,724	9.Sodų g.																										
9,188	7,228	6,285	5,423	4,332	3,094	1,816	1,003	0,279	10.K. Dulskio g.																									
11,873	9,913	8,970	8,108	7,017	5,779	4,501	3,688	2,964	2,685	11.Kriaušių g.																								
14,085	12,125	11,182	10,320	9,229	7,991	6,713	5,900	5,176	4,897	2,212	12.Ramybės g.																							
14,744	12,784	11,841	10,979	9,888	8,650	7,372	6,559	5,835	5,556	2,871	0,659	13. Jonučiai																						
15,144	13,184	12,241	11,379	10,288	9,050	7,772	6,959	6,235	5,956	3,271	1,059	0,400	14. Vienybės g.																					
15,655	13,695	12,752	11,890	10,799	9,561	8,283	7,470	6,746	6,467	3,782	1,570	0,911	0,511	15.Tulpių g.																				
16,341	14,381	13,438	12,576	11,485	10,247	8,969	8,156	7,432	7,153	4,468	2,256	1,597	1,197	0,686	16.Bažnyčia																			
16,836	14,876	13,933	13,071	11,980	10,742	9,464	8,651	7,927	7,648	4,963	2,751	2,092	1,692	1,181	0,495	17.Biblioteka																		
18,441	16,481	15,538	14,676	13,585	12,347	11,069	10,256	9,532	9,253	6,568	4,356	3,697	3,297	2,786	2,100	1,605	18.1-ieji Marštiečiai																	
20,046	18,086	17,143	16,281	15,190	13,952	12,674	11,861	11,137	10,858	8,173	5,961	5,302	4,902	4,391	3,705	3,210	1,605	19.2-ieji Mastaičiai																
20,778	18,818	17,875	17,013	15,922	14,684	13,406	12,593	11,869	11,590	8,905	6,693	6,034	5,634	5,123	4,437	3,942	2,337	0,732	20.Stanaičiai															
23,429	21,469	20,526	19,664	18,573	17,335	16,057	15,244	14,520	14,241	11,556	9,344	8,685	8,285	7,774	7,088	6,593	4,988	3,383	2,651	21.Juragiai														
27,093	25,133	24,190	23,328	22,237	20,999	19,721	18,908	18,184	17,905	15,220	13,008	12,349	11,949	11,438	10,752	10,257	8,652	7,047	6,315	3,664	22.Jurginiškiai													

1.Jurginiškiai

4,736	2.Juragiai		106- ojo maršruto Kauno AS–Juragiai–Jurginiškiai atstumų lentelė, km																											
5,920	1,184	3.Stanaičiai		trasa Jurginiškiai–Juragiai–Kriaušių g.–Kauno AS																										
6,880	2,144	0,960	4.2-ieji Mastaičiai																											
8,499	3,763	2,579	1,619	5.1-ieji Marstaičiai																										
10,005	5,269	4,085	3,125	1,506	6.Biblioteka																									
10,534	5,798	4,614	3,654	2,035	0,529	7.Bažnyčia																								
11,202	6,466	5,282	4,322	2,703	1,197	0,668	8.Tulpių g.																							
11,782	7,046	5,862	4,902	3,283	1,777	1,248	0,580	9.Vienybės g.																						
12,107	7,371	6,187	5,227	3,608	2,102	1,573	0,905	0,325	10.Jonučiai																					
14,925	10,189	9,005	8,045	6,426	4,920	4,391	3,723	3,143	2,818	11.Kriaušių g.																				
17,103	12,367	11,183	10,223	8,604	7,098	6,569	5,901	5,321	4,996	2,178	12.Ramybės g.																			
17,697	12,961	11,777	10,817	9,198	7,692	7,163	6,495	5,915	5,590	2,772	0,594	13.K. Dulskio g.																		
17,967	13,231	12,047	11,087	9,468	7,962	7,433	6,765	6,185	5,860	3,042	0,864	0,270	14.Sodų g.																	
18,771	14,035	12,851	11,891	10,272	8,766	8,237	7,569	6,989	6,664	3,846	1,668	1,074	0,804	15.2-asis fortas																
19,518	14,782	13,598	12,638	11,019	9,513	8,984	8,316	7,736	7,411	4,593	2,415	1,821	1,551	0,747	16.Lazdijų g.															
20,874	16,138	14,954	13,994	12,375	10,869	10,340	9,672	9,092	8,767	5,949	3,771	3,177	2,907	2,103	1,356	17.Europos pr.														
22,062	17,326	16,142	15,182	13,563	12,057	11,528	10,860	10,280	9,955	7,137	4,959	4,365	4,095	3,291	2,544	1,188	18.Aleksoto poliklinika													
22,980	18,244	17,060	16,100	14,481	12,975	12,446	11,778	11,198	10,873	8,055	5,877	5,283	5,013	4,209	3,462	2,106	0,918	19.Vytauto didžiojo tiltas												
23,426	18,690	17,506	16,546	14,927	13,421	12,892	12,224	11,644	11,319	8,501	6,323	5,729	5,459	4,655	3,908	2,552	1,364	0,446	20.Karaliaus Mindaugo pr.											
24,993	20,257	19,073	18,113	16,494	14,988	14,459	13,791	13,211	12,886	10,068	7,890	7,296	7,026	6,222	5,475	4,119	2,931	2,013	1,567	21.Pėsčiųjų tiltas										
26,425	21,689	20,505	19,545	17,926	16,420	15,891	15,223	14,643	14,318	11,500	9,322	8,728	8,458	7,654	6,907	5,551	4,363	3,445	2,999	1,432	22.Kauno AS									

108- ojo maršruto Kauno pilis–Garliava–Mastaičiai atstumai, km

Kauno AS		108- ojo maršruto Kauno AS–Garliava–Irenišķiai–Karkazai–Seniava atstumų lentelė, km																			
1,960		Birštono g.																			
2,903		0,943 Karaliaus Mindaugo pr.																			
3,765		1,805 0,862 Vytauto didžiojo tiltas																			
4,856		2,896 1,953 1,091 Aleksoto poliklinika																			
6,094		4,134 3,191 2,329 1,238 Europos pr.																			
7,372		5,412 4,469 3,607 2,516 1,278 Lazdijų g.																			
8,185		6,225 5,282 4,420 3,329 2,091 0,813 2-asis fortas																			
8,909		6,949 6,006 5,144 4,053 2,815 1,537 0,724 Sodų g.																			
9,188		7,228 6,285 5,423 4,332 3,094 1,816 1,003 0,279 K. Dulsio g.																			
9,862		7,902 6,959 6,097 5,006 3,768 2,490 1,677 0,953 0,674 Ramybės g.																			
10,521		8,561 7,618 6,756 5,665 4,427 3,149 2,336 1,612 1,333 0,659 Jonučiai																			
10,921		8,961 8,018 7,156 6,065 4,827 3,549 2,736 2,012 1,733 1,059 0,400 Vienybės g.																			
11,432		9,472 8,529 7,667 6,576 5,338 4,060 3,247 2,523 2,244 1,570 0,911 0,511 Tulpių g.																			
12,118		10,158 9,215 8,353 7,262 6,024 4,746 3,933 3,209 2,930 2,256 1,597 1,197 0,686 Bažnyčia																			
12,613		10,653 9,710 8,848 7,757 6,519 5,241 4,428 3,704 3,425 2,751 2,092 1,692 1,181 0,495 Biblioteka																			
12,971		11,011 10,068 9,206 8,115 6,877 5,599 4,786 4,062 3,783 3,109 2,450 2,050 1,539 0,853 0,358 Biblioteka																			
13,500		11,540 10,597 9,735 8,644 7,406 6,128 5,315 4,591 4,312 3,638 2,979 2,579 2,068 1,382 0,887 0,529 Bažnyčia																			
14,168		12,208 11,265 10,403 9,312 8,074 6,796 5,983 5,259 4,980 4,306 3,647 3,247 2,736 2,050 1,555 1,197 0,668 Tulpių g.																			
14,748		12,788 11,845 10,983 9,892 8,654 7,376 6,563 5,839 5,560 4,886 4,227 3,827 3,316 2,630 2,135 1,777 1,248 0,580 Vienybės g.																			
15,073		13,113 12,170 11,308 10,217 8,979 7,701 6,888 6,164 5,885 5,211 4,552 4,152 3,641 2,955 2,460 2,102 1,573 0,905 0,325 Jonučiai																			
16,012		14,052 13,109 12,247 11,156 9,918 8,640 7,827 7,103 6,824 6,150 5,491 5,091 4,580 3,894 3,399 3,041 2,512 1,844 1,264 0,939 Artojų g.																			
16,895		14,935 13,992 13,130 12,039 10,801 9,523 8,710 7,986 7,707 7,033 6,374 5,974 5,463 4,777 4,282 3,924 3,395 2,727 2,147 1,822 0,883 Irenišķiai																			
18,153		16,193 15,250 14,388 13,297 12,059 10,781 9,968 9,244 8,965 8,291 7,632 7,232 6,721 6,035 5,540 5,182 4,653 3,985 3,405 3,080 2,141 1,258 Karkazai																			
19,329		17,369 16,426 15,564 14,473 13,235 11,957 11,144 10,420 10,141 9,467 8,808 8,408 7,897 7,211 6,716 6,358 5,829 5,161 4,581 4,256 3,317 2,434 1,176 Kreidos g.																			
20,104		18,144 17,201 16,339 15,248 14,010 12,732 11,919 11,195 10,916 10,242 9,583 9,183 8,672 7,986 7,491 7,133 6,604 5,936 5,356 5,031 4,092 3,209 1,951 0,775 Titnago g.																			
20,959		18,999 18,056 17,194 16,103 14,865 13,587 12,774 12,050 11,771 11,097 10,438 10,038 9,527 8,841 8,346 7,988 7,459 6,791 6,211 5,886 4,947 4,064 2,806 1,630 0,855 Seniava																			

Seniava 108- ojo maršruto Kauno AS–Garliava–Irenišķiai–Karkazai–Seniava atstumų lentelė, km
trasa Seniava–Karkazai–Irenišķiai–Garliava–Kauno AS

0,570	Titnago g.		trasa Seniava-Karkazai-Irenišķiai-Garliava-Kauno AS																								
1,584	1,014	Karkazai																									
1,989	1,419	0,405	Irenišķiai																								
3,319	2,749	1,735	1,330	Artojų g.																							
4,115	3,545	2,531	2,126	0,796	Jonučiai																						
5,140	4,570	3,556	3,151	1,821	1,025	Vienybės g.																					
5,651	5,081	4,067	3,662	2,332	1,536	0,511	Tulpių g.																				
6,337	5,767	4,753	4,348	3,018	2,222	1,197	0,686	Bažnyčia																			
6,832	6,262	5,248	4,843	3,513	2,717	1,692	1,181	0,495	Biblioteka																		
7,361	6,791	5,777	5,372	4,042	3,246	2,221	1,710	1,024	0,529	Biblioteka																	
7,719	7,149	6,135	5,730	4,400	3,604	2,579	2,068	1,382	0,887	0,358	Bažnyčia																
8,387	7,817	6,803	6,398	5,068	4,272	3,247	2,736	2,050	1,555	1,026	0,668	Tulpių g.															
8,967	8,397	7,383	6,978	5,648	4,852	3,827	3,316	2,630	2,135	1,606	1,248	0,580	Vienybės g.														
9,292	8,722	7,708	7,303	5,973	5,177	4,152	3,641	2,955	2,460	1,931	1,573	0,905	0,325	Jonučiai													
10,046	9,476	8,462	8,057	6,727	5,931	4,906	4,395	3,709	3,214	2,685	2,327	1,659	1,079	0,754	Ramybės g.												
10,640	10,070	9,056	8,651	7,321	6,525	5,500	4,989	4,303	3,808	3,279	2,921	2,253	1,673	1,348	0,594	K. Dulsio g.											
11,234	10,664	9,650	9,245	7,915	7,119	6,094	5,583	4,897	4,402	3,873	3,515	2,847	2,267	1,942	1,188	0,270	Sodų g.										
12,038	11,468	10,454	10,049	8,719	7,923	6,898	6,387	5,701	5,206	4,677	4,319	3,651	3,071	2,746	1,992	1,074	0,804	2-asis fortas									
12,785	12,215	11,201	10,796	9,466	8,670	7,645	7,134	6,448	5,953	5,424	5,066	4,398	3,818	3,493	2,739	1,821	1,551	0,747	Lazdijų g.								
14,141	13,571	12,557	12,152	10,822	10,026	9,001	8,490	7,804	7,309	6,780	6,422	5,754	5,174	4,849	4,095	3,177	2,907	2,103	1,356	Europos pr.							
15,329	14,759	13,745	13,340	12,010	11,214	10,189	9,678	8,992	8,497	7,968	7,610	6,942	6,362	6,037	5,283	4,365	4,095	3,291	2,544	1,188	Aleksoto poliklinika						
16,247	15,677	14,663	14,258	12,928	12,132	11,107	10,596	9,910	9,415	8,886	8,528	7,860	7,280	6,955	6,201	5,283	5,013	4,209	3,462	2,106	0,918	Vytauto didžiojo tiltas					
16,693	16,123	15,109	14,704	13,374	12,578	11,553	11,042	10,356	9,861	9,332	8,974	8,306	7,726	7,401	6,647	5,729	5,459	4,655	3,908	2,552	1,364	0,446	Karaliaus Mindaugo pr.				
18,260	17,690	16,676	16,271	14,941	14,145	13,120	12,609	11,923	11,428	10,899	10,541	9,873	9,293	8,968	8,214	7,296	7,026	6,222	5,475	4,119	2,931	2,013	1,567	Pėsčiųjų tiltas			
19,692	19,122	18,108	17,703	16,373	15,577	14,552	14,041	13,355	12,860	12,331	11,973	11,305	10,725	10,400	9,646	8,728	8,458	7,654	6,907	5,551	4,363	3,445	2,999	1,432	Kauno AS		

140-asis ojo maršruto Kauno pilis–Garliava–Mastaičiai atstumai, km

Kauno pilies aikštė		140-ojo ojo maršruto Kauno pilis–Garliava–Mastaičiai atstumų lentelė, km																
0,537	Kauno pilis																	
1,209	0,672	Vilniaus g.																
1,598	1,061	0,389	Karaliaus Mindaugo pr.															
2,460	1,923	1,251	0,862	Vytauto didžiojo tiltas														
3,551	3,014	2,342	1,953	1,091	Aleksoto poliklinika													
4,789	4,252	3,580	3,191	2,329	1,238	Europos pr.												
6,067	5,530	4,858	4,469	3,607	2,516	1,278	Lazdijų g.											
6,880	6,343	5,671	5,282	4,420	3,329	2,091	0,813	2-asis fortas										
7,604	7,067	6,395	6,006	5,144	4,053	2,815	1,537	0,724	Sodų g.									
7,883	7,346	6,674	6,285	5,423	4,332	3,094	1,816	1,003	0,279	K. Dulskio g.								
8,557	8,020	7,348	6,959	6,097	5,006	3,768	2,490	1,677	0,953	0,674	Ramybės g.							
9,216	8,679	8,007	7,618	6,756	5,665	4,427	3,149	2,336	1,612	1,333	0,659	Jonučiai						
9,616	9,079	8,407	8,018	7,156	6,065	4,827	3,549	2,736	2,012	1,733	1,059	0,400	Vienybės g.					
10,127	9,590	8,918	8,529	7,667	6,576	5,338	4,060	3,247	2,523	2,244	1,570	0,911	0,511	Tulpių g.				
10,813	10,276	9,604	9,215	8,353	7,262	6,024	4,746	3,933	3,209	2,930	2,256	1,597	1,197	0,686	Bažnyčia			
11,308	10,771	10,099	9,710	8,848	7,757	6,519	5,241	4,428	3,704	3,425	2,751	2,092	1,692	1,181	0,495	Biblioteka		
14,622	14,085	13,413	13,024	12,162	11,071	9,833	8,555	7,742	7,018	6,739	6,065	5,406	5,006	4,495	3,809	3,314	Sankryža	
15,266	14,729	14,057	13,668	12,806	11,715	10,477	9,199	8,386	7,662	7,383	6,709	6,050	5,650	5,139	4,453	3,958	0,644	Mastaičiai

Mastaičiai		140-ojo ojo maršruto Kauno pilis–Garliava–Mastaičiai atstumų lentelė, km																		
0,775	Sankryža																			
4,255	3,480	Biblioteka																		
4,779	4,004	0,524	Bažnyčia																	
5,451	4,676	1,196	0,672	Tulpių g.																
6,033	5,258	1,778	1,254	0,582	Vienybės g.															
6,359	5,584	2,104	1,580	0,908	0,326	Jonučiai														
7,109	6,334	2,854	2,330	1,658	1,076	0,750	Ramybės g.													
7,705	6,930	3,450	2,926	2,254	1,672	1,346	0,596	K. Dulskio g.												
7,974	7,199	3,719	3,195	2,523	1,941	1,615	0,865	0,269	Sodų g.											
8,780	8,005	4,525	4,001	3,329	2,747	2,421	1,671	1,075	0,806	2-asis fortas										
9,525	8,750	5,270	4,746	4,074	3,492	3,166	2,416	1,820	1,551	0,745	Lazdijų g.									
10,881	10,106	6,626	6,102	5,430	4,848	4,522	3,772	3,176	2,907	2,101	1,356	Europos pr.								
12,067	11,292	7,812	7,288	6,616	6,034	5,708	4,958	4,362	4,093	3,287	2,542	1,186	Aleksoto poliklinika							
12,985	12,210	8,730	8,206	7,534	6,952	6,626	5,876	5,280	5,011	4,205	3,460	2,104	0,918	Vytauto didžiojo tiltas						
13,430	12,655	9,175	8,651	7,979	7,397	7,071	6,321	5,725	5,456	4,650	3,905	2,549	1,363	0,445	Karaliaus Mindaugo pr.					
14,040	13,265	9,785	9,261	8,589	8,007	7,681	6,931	6,335	6,066	5,260	4,515	3,159	1,973	1,055	0,610	Vilniaus g.				
14,698	13,923	10,443	9,919	9,247	8,665	8,339	7,589	6,993	6,724	5,918	5,173	3,817	2,631	1,713	1,268	0,658	Kauno pilis			
15,270	14,495	11,015	10,491	9,819	9,237	8,911	8,161	7,565	7,296	6,490	5,745	4,389	3,203	2,285	1,840	1,230	0,572	Kauno pilies aikštė		

1. Kauno AS		157-ojo maršruto Kauno AS-Kačerginė-Ežerėlis atstumų lentelė, km																																						
1,960	2. Birštono g.																																							
2,903	0,943	3. Karaliaus Mindaugo pr.																																						
3,507	1,547	0,604	4. Vytauto Didžiojo tiltas																																					
5,477	3,517	2,574	1,970	5. Požeminė perėja																																				
6,579	4,619	3,676	3,072	1,102	6 Žirgynas																																			
8,717	6,757	5,814	5,210	3,240	2,138	7. Akademijos miestelis																																		
9,521	7,561	6,618	6,014	4,044	2,942	0,804	8. Varžupio g.																																	
10,305	8,345	7,402	6,798	4,828	3,726	1,588	0,784	9. Ringaudai																																
11,864	9,904	8,961	8,357	6,387	5,285	3,147	2,343	1,559	10. Tabariškiai																															
13,164	11,204	10,261	9,657	7,687	6,585	4,447	3,643	2,859	1,300	11. Mitkūnai																														
14,264	12,304	11,361	10,757	8,787	7,685	5,547	4,743	3,959	2,400	1,100	12. Virbališkiai																													
15,739	13,779	12,836	12,232	10,262	9,160	7,022	6,218	5,434	3,875	2,575	1,475	13. Pypliai																												
17,636	15,676	14,733	14,129	12,159	11,057	8,919	8,115	7,331	5,772	4,472	3,372	1,897	14. Kačerginė																											
18,982	17,022	16,079	15,475	13,505	12,403	10,265	9,461	8,677	7,118	5,818	4,718	3,243	1,346	15. Kačerginės miškas																										
19,516	17,556	16,613	16,009	14,039	12,937	10,799	9,995	9,211	7,652	6,352	5,252	3,777	1,880	0,534	16. Gaižėnėliai																									
20,476	18,516	17,573	16,969	14,999	13,897	11,759	10,955	10,171	8,612	7,312	6,212	4,737	2,840	1,494	0,960	17. Kolektyviniai sodai																								
21,780	19,820	18,877	18,273	16,303	15,201	13,063	12,259	11,475	9,916	8,616	7,516	6,041	4,144	2,798	2,264	1,304	18. Zapyškis																							
23,009	21,049	20,106	19,502	17,532	16,430	14,292	13,488	12,704	11,145	9,845	8,745	7,270	5,373	4,027	3,493	2,533	1,229	19. Kluoniškiai																						
24,488	22,528	21,585	20,981	19,011	17,909	15,771	14,967	14,183	12,624	11,324	10,224	8,749	6,852	5,506	4,972	4,012	2,708	1,479	20. Varyklos g.																					
25,332	23,372	22,429	21,825	19,855	18,753	16,615	15,811	15,027	13,468	12,168	11,068	9,593	7,696	6,350	5,816	4,856	3,552	2,323	0,844	21. Ažuolas																				
26,984	25,024	24,081	23,477	21,507	20,405	18,267	17,463	16,679	15,120	13,820	12,720	11,245	9,348	8,002	7,468	6,508	5,204	3,975	2,496	1,652	22. Šaltpusnių g.																			
29,022	27,062	26,119	25,515	23,545	22,443	20,305	19,501	18,717	17,158	15,858	14,758	13,283	11,386	10,040	9,506	8,546	7,242	6,013	4,534	3,690	2,038	23. Žiemkelio g.																		
31,070	29,110	28,167	27,563	25,593	24,491	22,353	21,549	20,765	19,206	17,906	16,806	15,331	13,434	12,088	11,554	10,594	9,290	8,061	6,582	5,738	4,086	2,048	24. Šaltpusnių g.																	
32,722	30,762	29,819	29,215	27,245	26,143	24,005	23,201	22,417	20,858	19,558	18,458	16,983	15,086	13,740	13,206	12,246	10,942	9,713	8,234	7,390	5,738	3,700	1,652	25. Ažuolas																
33,566	31,606	30,663	30,059	28,089	26,987	24,849	24,045	23,261	21,702	20,402	19,302	17,827	15,930	14,584	14,050	13,090	11,786	10,557	9,078	8,234	6,582	4,544	2,496	0,844	26. Varyklos g.															
35,777	33,817	32,874	32,270	30,300	29,198	27,060	26,256	25,472	23,913	22,613	21,513	20,038	18,141	16,795	16,261	15,301	13,997	12,768	11,289	10,445	8,793	6,755	4,707	3,055	2,211	27. Žyvrduobė														
36,959	34,999	34,056	33,452	31,482	30,380	28,242	27,438	26,654	25,095	23,795	22,695	21,220	19,323	17,977	17,443	16,483	15,179	13,950	12,471	11,627	9,975	7,937	5,889	4,237	3,393	1,182	28. Vilimai													
38,711	36,751	35,808	35,204	33,234	32,132	29,994	29,190	28,406	26,847	25,547	24,447	22,972	21,075	19,729	19,195	18,235	16,931	15,702	14,223	13,379	11,727	9,689	7,641	5,989	5,145	2,934	1,752	29. Durpynas												
40,094	38,134	37,191	36,587	34,617	33,515	31,377	30,573	29,789	28,230	26,930	25,830	24,355	22,458	21,112	20,578	19,618	18,314	17,085	15,606	14,762	13,110	11,072	9,024	7,372	6,528	4,317	3,135	1,383	30. Miško g.											
40,398	38,438	37,495	36,891	34,921	33,819	31,681	30,877	30,093	28,534	27,234	26,134	24,659	22,762	21,416	20,882	19,922	18,618	17,389	15,910	15,066	13,414	11,376	9,328	7,676	6,832	4,621	3,439	1,687	0,304	31. Kauno g.										
41,247	39,287	38,344	37,740	35,770	34,668	32,530	31,726	30,942	29,383	28,083	26,983	25,508	23,611	22,265	21,731	20,771	19,467	18,238	16,759	15,915	14,263	12,225	10,177	8,525	7,681	5,470	4,288	2,536	1,153	0,849	32. Ežerėlis									

1. Ežerėlis

157-ojo maršruto Kauno AS-Kačerginė-Ežerėlis atstumų lentelė, km
trasa Ežerėlis-Vilemai-Kačerginė-Kaunas

[illegible]

1. Kauno AS

157-ojo maršruto Kauno AS-Kačerginė-Ežerėlis atstumų lentelė, km
trasa Kaunas-Kačerginė-Ežerėlis

1,960	2. Birštono g.																									trasa Kaunas-Kačerginė-Ežerėlis																																													
2,903	0,943	3. Karaliaus Mindaugo pr.																																																																					
3,507	1,547	0,604	4. Vytauto Didžiojo tiltas																																																																				
5,477	3,517	2,574	1,970	5. Požeminė perėja																																																																			
6,579	4,619	3,676	3,072	1,102	6 Žirgynas																																																																		
8,717	6,757	5,814	5,210	3,240	2,138	7. Akademijos miestelis																																																																	
9,521	7,561	6,618	6,014	4,044	2,942	0,804	8. Varžupio g.																																																																
10,305	8,345	7,402	6,798	4,828	3,726	1,588	0,784	9. Ringaudai																																																															
11,864	9,904	8,961	8,357	6,387	5,285	3,147	2,343	1,559	10. Tabariškiai																																																														
13,164	11,204	10,261	9,657	7,687	6,585	4,447	3,643	2,859	1,300	11. Mitkūnai																																																													
14,264	12,304	11,361	10,757	8,787	7,685	5,547	4,743	3,959	2,400	1,100	12. Virbališkiai																																																												
15,739	13,779	12,836	12,232	10,262	9,160	7,022	6,218	5,434	3,875	2,575	1,475	13. Pypliai																																																											
17,636	15,676	14,733	14,129	12,159	11,057	8,919	8,115	7,331	5,772	4,472	3,372	1,897	14. Kačerginė																																																										
18,982	17,022	16,079	15,475	13,505	12,403	10,265	9,461	8,677	7,118	5,818	4,718	3,243	1,346	15. Kačerginės miškas																																																									
19,516	17,556	16,613	16,009	14,039	12,937	10,799	9,995	9,211	7,652	6,352	5,252	3,777	1,880	0,534	16. Gaižėnėliai																																																								
20,476	18,516	17,573	16,969	14,999	13,897	11,759	10,955	10,171	8,612	7,312	6,212	4,737	2,840	1,494	0,960	17. Kolektyviniai sodai																																																							
21,780	19,820	18,877	18,273	16,303	15,201	13,063	12,259	11,475	9,916	8,616	7,516	6,041	4,144	2,798	2,264	1,304	18. Zapyškis																																																						
23,009	21,049	20,106	19,502	17,532	16,430	14,292	13,488	12,704	11,145	9,845	8,745	7,270	5,373	4,027	3,493	2,533	1,229	19. Kluoniškiai																																																					
24,193	22,233	21,290	20,686	18,716	17,614	15,476	14,672	13,888	12,329	11,029	9,929	8,454	6,557	5,211	4,677	3,717	2,413	20. Žvyrduobė																																																					
25,375	23,415	22,472	21,868	19,898	18,796	16,658	15,854	15,070	13,511	12,211	11,111	9,636	7,739	6,393	5,859	4,899	3,595	2,366	1,182	21. Vilimai																																																			
27,127	25,167	24,224	23,620	21,650	20,548	18,410	17,606	16,822	15,263	13,963	12,863	11,388	9,491	8,145	7,611	6,651	5,347	4,118	2,934	1,752	22. Durpynas																																																		
28,510	26,550	25,607	25,003	23,033	21,931	19,793	18,989	18,205	16,646	15,346	14,246	12,771	10,874	9,528	8,994	8,034	6,730	5,501	4,317	3,135	1,383	23. Miško g.																																																	
28,814	26,854	25,911	25,307	23,337	22,235	20,097	19,293	18,509	16,950	15,650	14,550	13,075	11,178	9,832	9,298	8,338	7,034	5,805	4,621	3,439	1,687	0,304	24. Kauno g.																																																
29,663	27,703	26,760	26,156	24,186	23,084	20,946	20,142	19,358	17,799	16,499	15,399	13,924	12,027	10,681	10,147	9,187	7,883	6,654	5,470	4,288	2,536	1,153	0,849	25. Ežerėlis																																															

1. Ežerėlis

157-ojo maršruto Kauno AS-Kačerginė-Ežerėlis atstumų lentelė, km
trasa Ežerėlis-Kačerginė-Kaunas

0,836	2. Kauno g.		trasa Ežerėlis-Kačerginė-Kaunas																														
1,122	0,286	3. Miško g.																															
2,517	1,681	1,395	4. Durpynas																														
4,267	3,431	3,145	1,750	5. Vilimai																													
5,505	4,669	4,383	2,988	1,238	6. Žvyrduobė																												
6,641	5,805	5,519	4,124	2,374	1,136	7. Kluoniškiai																											
7,845	7,009	6,723	5,328	3,578	2,340	1,204	8. Zapyškis																										
9,119	8,283	7,997	6,602	4,852	3,614	2,478	1,274	9. Kol.sodai																									
10,078	9,242	8,956	7,561	5,811	4,573	3,437	2,233	0,959	10. Gaiženėliai																								
11,518	10,682	10,396	9,001	7,251	6,013	4,877	3,673	2,399	1,440	11. Kačerginės miškas																							
12,838	12,002	11,716	10,321	8,571	7,333	6,197	4,993	3,719	2,760	1,320	12. Kačerginė																						
14,844	14,008	13,722	12,327	10,577	9,339	8,203	6,999	5,725	4,766	3,326	2,006	13. Pypliai																					
16,299	15,463	15,177	13,782	12,032	10,794	9,658	8,454	7,180	6,221	4,781	3,461	1,455	14. Virbališkiai																				
17,398	16,562	16,276	14,881	13,131	11,893	10,757	9,553	8,279	7,320	5,880	4,560	2,554	1,099	15. Mitkūnai																			
18,716	17,880	17,594	16,199	14,449	13,211	12,075	10,871	9,597	8,638	7,198	5,878	3,872	2,417	1,318	16. Tabariškiai																		
20,291	19,455	19,169	17,774	16,024	14,786	13,650	12,446	11,172	10,213	8,773	7,453	5,447	3,992	2,893	1,575	17. Ringaudai																	
21,138	20,302	20,016	18,621	16,871	15,633	14,497	13,293	12,019	11,060	9,620	8,300	6,294	4,839	3,740	2,422	0,847	18. Varžupio g.																
21,712	20,876	20,590	19,195	17,445	16,207	15,071	13,867	12,593	11,634	10,194	8,874	6,868	5,413	4,314	2,996	1,421	0,574	19. Akademijos miestelis															
22,384	21,548	21,262	19,867	18,117	16,879	15,743	14,539	13,265	12,306	10,866	9,546	7,540	6,085	4,986	3,668	2,093	1,246	0,672	20. Universiteto bendrabučiai														
24,236	23,400	23,114	21,719	19,969	18,731	17,595	16,391	15,117	14,158	12,718	11,398	9,392	7,937	6,838	5,520	3,945	3,098	2,524	1,852	21. Žirgynas													
25,336	24,500	24,214	22,819	21,069	19,831	18,695	17,491	16,217	15,258	13,818	12,498	10,492	9,037	7,938	6,620	5,045	4,198	3,624	2,952	1,100	22. Požeminė perėja												
27,306	26,470	26,184	24,789	23,039	21,801	20,665	19,461	18,187	17,228	15,758	14,468	12,462	11,007	9,908	8,590	7,015	6,168	5,594	4,922	3,070	1,970	23. Vytauto Didžiojo tiltas											
27,956	27,120	26,834	25,439	23,689	22,451	21,315	20,111	18,837	17,878	16,438	15,118	13,112	11,657	10,558	9,240	7,665	6,818	6,244	5,572	3,720	2,620	0,650	24. Karaliaus Mindaugo pr.										
28,460	27,624	27,338	25,943	24,193	22,955	21,819	20,615	19,341	18,382	16,942	15,622	13,616	12,161	11,062	9,744	8,169	7,322	6,748	6,076	4,224	3,124	1,154	0,504	25. Birštono g.									
29,523	28,687	28,401	27,006	25,256	24,018	22,882	21,678	20,404	19,445	18,005	16,685	14,679	13,224	12,125	10,807	9,232	8,385	7,811	7,139	5,287	4,187	2,217	1,567	1,063	26. Pėsčiųjų tiltas								
30,955	30,119	29,833	28,438	26,688	25,450	24,314	23,110	21,836	20,877	19,437	18,117	16,111	14,656	13,557	12,239	10,664	9,817	9,243	8,571	6,719	5,619	3,649	2,999	2,495	1,432	27. Kauno AS							

1. Kauno AS

3,034	2. Vinų g.																																			
4,450	1,416	3. Europos pr.																																		
5,728	2,694	1,278	4. Lazdijų g.																																	
6,541	3,507	2,091	0,813	5. 2-asis fortas																																
7,265	4,231	2,815	1,537	0,724	6. Sodų g.																															
7,544	4,510	3,094	1,816	1,003	0,279	7. K.Duiksnio g.																														
8,218	5,184	3,768	2,490	1,677	0,953	0,674	8. Ramybės g.																													
8,877	5,843	4,427	3,149	2,336	1,612	1,333	0,659	9. Jonučiai																												
9,277	6,243	4,827	3,549	2,736	2,012	1,733	1,059	0,400	10. Vienybės g.																											
9,788	6,754	5,338	4,060	3,247	2,523	2,244	1,570	0,911	0,511	11. Tulpių g.																										
10,474	7,440	6,024	4,746	3,933	3,209	2,930	2,256	1,597	1,197	0,686	12. Bažnyčia																									
10,969	7,935	6,519	5,241	4,428	3,704	3,425	2,751	2,092	1,692	1,181	0,495	13. Biblioteka																								
14,283	11,249	9,833	8,555	7,742	7,018	6,739	6,065	5,406	5,006	4,495	3,809	3,314	14. Sankryža																							
14,927	11,893	10,477	9,199	8,386	7,662	7,383	6,709	6,050	5,650	5,139	4,453	3,958	0,644	15. Mokslo g.																						
15,923	12,889	11,473	10,195	9,382	8,658	8,379	7,705	7,046	6,646	6,135	5,449	4,954	1,640	0,996	16. Kampišklai																					
17,485	14,451	13,035	11,757	10,944	10,220	9,941	9,267	8,608	8,208	7,697	7,011	6,516	3,202	2,558	17. Bijūnai																					
18,881	15,847	14,431	13,153	12,340	11,616	11,337	10,663	10,004	9,604	9,093	8,407	7,912	4,598	3,954	2,958	1,396	18. Padainupys																			
20,179	17,145	15,729	14,451	13,638	12,914	12,635	11,961	11,302	10,902	10,391	9,705	9,210	5,896	5,252	4,256	2,694	1,298	19. Bartupė																		
21,335	18,301	16,885	15,607	14,794	14,070	13,791	13,117	12,458	12,058	11,547	10,861	10,366	7,052	6,408	5,412	3,850	2,454	1,156	20. Pabartupis																	
23,085	20,051	18,635	17,357	16,544	15,820	15,541	14,867	14,208	13,808	13,297	12,611	12,116	8,802	8,158	7,162	5,600	4,204	2,906	1,750	21. 1-ieji Pažerai																
24,306	21,272	19,856	18,578	17,765	17,041	16,762	16,088	15,429	15,029	14,518	13,832	13,337	10,023	9,379	8,383	6,821	5,425	4,127	2,971	1,221	22. 2-ieji Pažerai															
25,268	22,234	20,818	19,540	18,727	18,003	17,724	17,050	16,391	15,991	15,480	14,794	14,299	10,985	10,341	9,345	7,783	6,387	5,089	3,933	2,183	0,962	23. Padrėčiai														
27,413	24,379	22,963	21,685	20,872	20,148	19,869	19,195	18,536	18,136	17,625	16,939	16,444	13,130	12,486	11,490	9,928	8,532	7,234	6,078	4,328	3,107	2,145	24. Byliškės													
30,299	27,265	25,849	24,571	23,758	23,034	22,755	22,081	21,422	21,022	20,511	19,825	19,330	16,016	15,372	14,376	12,814	11,418	10,120	8,964	7,214	5,993	5,031	2,886	25. SB "Aronija"												

1. SB "Aronija"													159-ojo maršruto Kauno AS–Mastaičiai–Pažėrai–s. b. „Aronija“ atstumų lentelė, km																																	
2. Byliškės													reisas s. b. „Aronija“–Pažėrai–Mastaičiai–Kauno AS																																	
5,139	2,144	3. Padrėčiai																																												
6,140	3,145	1,001	4. 2-iejį Pažėrai																																											
7,246	4,251	2,107	1,106	5. 1-iejį Pažėrai																																										
9,085	6,090	3,946	2,945	1,839	6. Pabartupis																																									
10,231	7,236	5,092	4,091	2,985	1,146	7. Bartupė																																								
11,703	8,708	6,564	5,563	4,457	2,618	1,472	8. Padainupys																																							
12,918	9,923	7,779	6,778	5,672	3,833	2,687	1,215	9. Bijūnai																																						
14,561	11,566	9,422	8,421	7,315	5,476	4,330	2,858	1,643	10. Kampišķiai																																					
15,186	12,191	10,047	9,046	7,940	6,101	4,955	3,483	2,268	0,625	11. Mokslo g.																																				
15,961	12,966	10,822	9,821	8,715	6,876	5,730	4,258	3,043	1,400	0,775	12. Sankryža																																			
19,441	16,446	14,302	13,301	12,195	10,356	9,210	7,738	6,523	4,880	4,255	3,480	13. Biblioteka																																		
19,965	16,970	14,826	13,825	12,719	10,880	9,734	8,262	7,047	5,404	4,779	4,004	0,524	14. Bažnyčia																																	
20,637	17,642	15,498	14,497	13,391	11,552	10,406	8,934	7,719	6,076	5,451	4,676	1,196	0,672	15. Tulpių g.																																
21,219	18,224	16,080	15,079	13,973	12,134	10,988	9,516	8,301	6,658	6,033	5,258	1,778	1,254	0,582	16. Vienybės g.																															
21,545	18,550	16,406	15,405	14,299	12,460	11,314	9,842	8,627	6,984	6,359	5,584	2,104	1,580	0,908	0,326	17. Jonučiai																														
22,295	19,300	17,156	16,155	15,049	13,210	12,064	10,592	9,377	7,734	7,109	6,334	2,854	2,330	1,658	1,076	0,750	18. Ramybės g.																													
22,891	19,896	17,752	16,751	15,645	13,806	12,660	11,188	9,973	8,330	7,705	6,930	3,450	2,926	2,254	1,672	1,346	0,596	19. K.Dulkšnio g.																												
23,160	20,165	18,021	17,020	15,914	14,075	12,929	11,457	10,242	8,599	7,974	7,199	3,719	3,195	2,523	1,941	1,615	0,865	0,269	20. Sodų g.																											
23,966	20,971	18,827	17,826	16,720	14,881	13,735	12,263	11,048	9,405	8,780	8,005	4,525	4,001	3,329	2,747	2,421	1,671	1,075	0,806	21. 2-asis fortas																										
24,711	21,716	19,572	18,571	17,465	15,626	14,480	13,008	11,793	10,150	9,525	8,750	5,270	4,746	4,074	3,492	3,166	2,416	1,820	1,551	0,745	22. Lazdijų g.																									
26,047	23,052	20,908	19,907	18,801	16,962	15,816	14,344	13,129	11,486	10,861	10,086	6,606	6,082	5,410	4,828	4,502	3,752	3,156	2,887	2,081	1,336	23. Europos pr.																								
27,483	24,488	22,344	21,343	20,237	18,398	17,252	15,780	14,565	12,922	12,297	11,522	8,042	7,518	6,846	6,264	5,938	5,188	4,592	4,323	3,517	2,772	1,436	24. Vinčių g.																							
30,211	27,216	25,072	24,071	22,965	21,126	19,980	18,508	17,293	15,650	15,025	14,250	10,770	10,246	9,574	8,992	8,666	7,916	7,320	7,051	6,245	5,500	4,164	2,728	25. Kauno AS																						

1. Kauno AS		165-ojo maršruto Kauno AS–Kačerginė–Lėkėčiai atstumų lenetėlė, km																															
1,960	2. Birštono g.																																
2,903	0,943	3. Karaliaus Mindaugo pr.																															
3,507	1,547	0,604	4. Vytauto Didžiojo tiltas																														
5,477	3,517	2,574	1,970	5. Požeminė perėja																													
6,579	4,619	3,676	3,072	1,102	6 Žirgynas																												
8,717	6,757	5,814	5,210	3,240	2,138	7. Akademijos miestelis																											
9,521	7,561	6,618	6,014	4,044	2,942	0,804	8. Varžupio g.																										
10,305	8,345	7,402	6,798	4,828	3,726	1,588	0,784	9. Ringaudai																									
11,864	9,904	8,961	8,357	6,387	5,285	3,147	2,343	1,559	10. Tabariškiai																								
13,164	11,204	10,261	9,657	7,687	6,585	4,447	3,643	2,859	1,300	11. Mitkūnai																							
14,264	12,304	11,361	10,757	8,787	7,685	5,547	4,743	3,959	2,400	1,100	12. Virbališkiai																						
15,739	13,779	12,836	12,232	10,262	9,160	7,022	6,218	5,434	3,875	2,575	1,475	13. Pypliai																					
17,636	15,676	14,733	14,129	12,159	11,057	8,919	8,115	7,331	5,772	4,472	3,372	1,897	14. Kačerginė																				
18,982	17,022	16,079	15,475	13,505	12,403	10,265	9,461	8,677	7,118	5,818	4,718	3,243	1,346	15. Kačerginės miškas																			
19,516	17,556	16,613	16,009	14,039	12,937	10,799	9,995	9,211	7,652	6,352	5,252	3,777	1,880	0,534	16. Gaižėnėliai																		
20,476	18,516	17,573	16,969	14,999	13,897	11,759	10,955	10,171	8,612	7,312	6,212	4,737	2,840	1,494	0,960	17. Kolektyviniai sodai																	
21,780	19,820	18,877	18,273	16,303	15,201	13,063	12,259	11,475	9,916	8,616	7,516	6,041	4,144	2,798	2,264	1,304	18 Zapyškis																
23,448	21,488	20,545	19,941	17,971	16,869	14,731	13,927	13,143	11,584	10,284	9,184	7,709	5,812	4,466	3,932	2,972	1,668	19. Kluoniškiai															
25,038	23,078	22,135	21,531	19,561	18,459	16,321	15,517	14,733	13,174	11,874	10,774	9,299	7,402	6,056	5,522	4,562	3,258	1,590	20. Papiškiai														
26,292	24,332	23,389	22,785	20,815	19,713	17,575	16,771	15,987	14,428	13,128	12,028	10,553	8,656	7,310	6,776	5,816	4,512	2,844	1,254	21. Nova													
27,481	25,521	24,578	23,974	22,004	20,902	18,764	17,960	17,176	15,617	14,317	13,217	11,742	9,845	8,499	7,965	7,005	5,701	4,033	2,443	1,189	22. Altoniškiai												
29,149	27,189	26,246	25,642	23,672	22,570	20,432	19,628	18,844	17,285	15,985	14,885	13,410	11,513	10,167	9,633	8,673	7,369	5,701	4,111	2,857	1,668	23. 1-asis Kuras											
30,554	28,594	27,651	27,047	25,077	23,975	21,837	21,033	20,249	18,690	17,390	16,290	14,815	12,918	11,572	11,038	10,078	8,774	7,106	5,516	4,262	3,073	1,405	24. 2-asis Kuras										
32,396	30,436	29,493	28,889	26,919	25,817	23,679	22,875	22,091	20,532	19,232	18,132	16,657	14,760	13,414	12,880	11,920	10,616	8,948	7,358	6,104	4,915	3,247	1,842	25. Vincentavas									
33,711	31,751	30,808	30,204	28,234	27,132	24,994	24,190	23,406	21,847	20,547	19,447	17,972	16,075	14,729	14,195	13,235	11,931	10,263	8,673	7,419	6,230	4,562	3,157	1,315	26. 1-eiji Lėkėčiai								
35,597	33,637	32,694	32,090	30,120	29,018	26,880	26,076	25,292	23,733	22,433	21,333	19,858	17,961	16,615	16,081	15,121	13,817	12,149	10,559	9,305	8,116	6,448	5,043	3,201	1,886	27. Lėkėčių miestelis							

1,980	2. 1-eiji Lekėčiai																								
3,352	1,372	3. Vincentavas																							
5,118	3,138	1,766	4. 2-asis Kuras																						
6,523	4,543	3,171	1,405	5. 1-asis Kuras																					
8,332	6,352	4,980	3,214	1,809	6. Altoniškiai																				
9,627	7,647	6,275	4,509	3,104	1,295	7. Nova																			
10,693	8,713	7,341	5,575	4,170	2,361	1,066	8. Papiškiai																		
12,366	10,386	9,014	7,248	5,843	4,034	2,739	1,673	9. Kluniškiai																	
13,948	11,968	10,596	8,830	7,425	5,616	4,321	3,255	1,582	10. Zapyškis																
15,222	13,242	11,870	10,104	8,699	6,890	5,595	4,529	2,856	1,274	11. Kol.sodai															
16,181	14,201	12,829	11,063	9,658	7,849	6,554	5,488	3,815	2,233	0,959	12. Gaižėnėliai														
17,621	15,641	14,269	12,503	11,098	9,289	7,994	6,928	5,255	3,673	2,399	1,440	13. Kačerginės miškas													
18,941	16,961	15,589	13,823	12,418	10,609	9,314	8,248	6,575	4,993	3,719	2,760	1,320	14. Kačerginė												
20,947	18,967	17,595	15,829	14,424	12,615	11,320	10,254	8,581	6,999	5,725	4,766	3,326	2,006	15. Pypliai											
22,402	20,422	19,050	17,284	15,879	14,070	12,775	11,709	10,036	8,454	7,180	6,221	4,781	3,461	1,455	16. Virbališkiai										
23,501	21,521	20,149	18,383	16,978	15,169	13,874	12,808	11,135	9,553	8,279	7,320	5,880	4,560	2,554	1,099	17. Mitkūnai									
24,819	22,839	21,467	19,701	18,296	16,487	15,192	14,126	12,453	10,871	9,597	8,638	7,198	5,878	3,872	2,417	1,318	18. Tabariškiai								
26,394	24,414	23,042	21,276	19,871	18,062	16,767	15,701	14,028	12,446	11,172	10,213	8,773	7,453	5,447	3,992	2,893	1,575	19. Ringaudai							
27,241	25,261	23,889	22,123	20,718	18,909	17,614	16,548	14,875	13,293	12,019	11,060	9,620	8,300	6,294	4,839	3,740	2,422	0,847	20. Varžupio g.						
27,815	25,835	24,463	22,697	21,292	19,483	18,188	17,122	15,449	13,867	12,593	11,634	10,194	8,874	6,868	5,413	4,314	2,996	1,421	0,574	21. Akademijos miestelis					
28,487	26,507	25,135	23,369	21,964	20,155	18,860	17,794	16,121	14,539	13,265	12,306	10,866	9,546	7,540	6,085	4,986	3,668	2,093	1,246	0,672	22. Universiteto bendrabučiai				
30,339	28,359	26,987	25,221	23,816	22,007	20,712	19,646	17,973	16,391	15,117	14,158	12,718	11,398	9,392	7,937	6,838	5,520	3,945	3,098	2,524	1,852	23. Žirgynas			
31,439	29,459	28,087	26,321	24,916	23,107	21,812	20,746	19,073	17,491	16,217	15,258	13,818	12,498	10,492	9,037	7,938	6,620	5,045	4,198	3,624	2,952	1,100	24. Požeminė perėja		
33,409	31,429	30,057	28,291	26,886	25,077	23,782	22,716	21,043	19,461	18,187	17,228	15,788	14,468	12,462	11,007	9,908	8,590	7,015	6,168	5,594	4,922	3,070	1,970	25. Vytauto Didžiojo tiltas	
34,059	32,079	30,707	28,941	27,536	25,727	24,432	23,366	21,693	20,111	18,837	17,878	16,438	15,118	13,112	11,657	10,558	9,240	7,665	6,818	6,244	5,572	3,720	2,620	0,650	26. Karaliaus Mindaugo pr.
34,563	32,583	31,211	29,445	28,040	26,231	24,936	23,870	22,197	20,615	19,341	18,382	16,942	15,622	13,616	12,161	11,062	9,744	8,169	7,322	6,7					

1. Kaunas

166-ojo maršruto Kauno AS–Kačerginė–s. b. „Baldininkas“ atstumų lentelė, km
trasa Kauno AS–Kačerginė–s. b. „Baldininkas“

1,960	2. Birštono g.
2,903	0,943 3. Karaliaus Mindaugo pr.
3,507	1,186 0,604 4. Vytauto Didžiojo tiltas
5,477	3,156 2,574 1,970 5. Požeminė perėja
6,579	4,258 3,676 3,072 1,102 6. Žirgynas
8,717	6,396 5,814 5,21 3,24 2,138 7. Akademijos miestelis
9,521	7,200 6,618 6,014 4,044 2,942 0,804 8 Varžupio g.
10,305	7,984 7,402 6,798 4,828 3,726 1,588 0,784 9. Ringaudai
11,864	9,543 8,961 8,357 6,387 5,285 3,147 2,343 1,559 10. Tabariškės
13,164	10,843 10,261 9,657 7,687 6,585 4,447 3,643 2,859 1,300 11. Mitkūnai
14,264	11,943 11,361 10,757 8,787 7,685 5,547 4,743 3,959 2,400 1,100 12. Virbališkiai
15,739	13,418 12,836 12,232 10,262 9,16 7,022 6,218 5,434 3,875 2,575 1,475 13. Pypliai
17,636	15,315 14,733 14,129 12,159 11,057 8,919 8,115 7,331 5,772 4,472 3,372 1,897 14. Kačerginė
18,982	16,661 16,079 15,475 13,505 12,403 10,265 9,461 8,677 7,118 5,818 4,718 3,243 1,346 15. Kačerginės miškas
19,516	17,195 16,613 16,009 14,039 12,937 10,799 9,995 9,211 7,652 6,352 5,252 3,777 1,88 0,534 16. Gaižėnėliai
20,476	18,155 17,573 16,969 14,999 13,897 11,759 10,955 10,171 8,612 7,312 6,212 4,737 2,84 1,494 0,960 17. Kol.sodai
22,144	19,823 19,241 18,637 16,667 15,565 13,427 12,623 11,839 10,28 8,98 7,88 6,405 4,508 3,162 2,628 1,668 18. Zapyškis
23,734	21,413 20,831 20,227 18,257 17,155 15,017 14,213 13,429 11,87 10,57 9,47 7,995 6,098 4,752 4,218 3,258 1,590 19. Kluoniškiai
25,679	23,358 22,776 22,172 20,202 19,1 16,962 16,158 15,374 13,815 12,515 11,415 9,94 8,043 6,697 6,163 5,203 3,535 1,945 20. Sriptauja
28,143	25,822 25,24 24,636 22,666 21,564 19,426 18,622 17,838 16,279 14,979 13,879 12,404 10,507 9,161 8,627 7,667 5,999 4,409 2,464 21. Altoniškiai
30,029	27,708 27,126 26,522 24,552 23,45 21,312 20,508 19,724 18,165 16,865 15,765 14,29 12,393 11,047 10,513 9,553 7,885 6,295 4,35 1,886 22. Jadagonys
32,458	30,137 29,555 28,951 26,981 25,879 23,741 22,937 22,153 20,594 19,294 18,194 16,719 14,822 13,476 12,942 11,982 10,314 8,724 6,779 4,315 2,429 23. Šetijai
33,607	31,286 30,704 30,1 28,13 27,028 24,89 24,086 23,302 21,743 20,443 19,343 17,868 15,971 14,625 14,091 13,131 11,463 9,873 7,928 5,464 3,578 1,149 24.s.b. "Baldininkas"

1.s.b. „Baldininkas“		160-ojo maršruto Kauno AS–Kačerginė–s. b. „Baldininkas“ atstumų lentelė, km																								
trasa s. b. „Baldininkas“–Kačerginė–Kauno AS																										
3,367	2. Jadagonys																									
5,242	1,875	3. Altoniškiai																								
7,624	4,257	2,382	4. Sripitauja																							
9,767	6,400	4,525	2,143	5. Kluoniškiai																						
11,349	7,982	6,107	3,725	1,582	6. Zapyškis																					
12,623	9,256	7,381	4,999	2,856	1,274	7. Kol.sodai																				
13,582	10,215	8,340	5,958	3,815	2,233	0,959	8. Gaižėnėliai																			
15,022	11,655	9,780	7,398	5,255	3,673	2,399	1,440	9. Kačerginės miškas																		
16,342	12,975	11,100	8,718	6,575	4,993	3,719	2,760	1,320	10. Kačerginė																	
18,348	14,981	13,106	10,724	8,581	6,999	5,725	4,766	3,326	2,006	11. Pypliai																
19,803	16,436	14,561	12,179	10,036	8,454	7,180	6,221	4,781	3,461	1,455	12. Virbališkiai															
20,902	17,535	15,660	13,278	11,135	9,553	8,279	7,320	5,880	4,560	2,554	1,099	13. Mitkūnai														
22,220	18,853	16,978	14,596	12,453	10,871	9,597	8,638	7,198	5,878	3,872	2,417	1,318	14. Tabariškės													
23,795	20,428	18,553	16,171	14,028	12,446	11,172	10,213	8,773	7,453	5,447	3,992	2,893	1,575	15. Ringaudai												
24,642	21,275	19,400	17,018	14,875	13,293	12,019	11,060	9,620	8,300	6,294	4,839	3,740	2,422	0,847	16. Varžupio g.											
25,216	21,849	19,974	17,592	15,449	13,867	12,593	11,634	10,194	8,874	6,868	5,413	4,314	2,996	1,421	0,574	17. Akademijos miestelis										
25,888	22,521	20,646	18,264	16,121	14,539	13,265	12,306	10,866	9,546	7,540	6,085	4,986	3,668	2,093	1,246	0,672	18. Universiteto bendrabučiai									
27,740	24,373	22,498	20,116	17,973	16,391	15,117	14,158	12,718	11,398	9,392	7,937	6,838	5,520	3,945	3,098	2,524	1,852	19. Žirgynas								
28,840	25,473	23,598	21,216	19,073	17,491	16,217	15,258	13,818	12,498	10,492	9,037	7,938	6,620	5,045	4,198	3,624	2,952	1,100	20. Požeminė perėja							
30,810	27,443	25,568	23,186	21,043	19,461	18,187	17,228	15,788	14,468	12,462	11,007	9,908	8,590	7,015	6,168	5,594	4,922	3,070	1,970	21. Vytauto Didžiojo tiltas						
31,460	28,093	26,218	23,836	21,693	20,111	18,837	17,878	16,438	15,118	13,112	11,657	10,558	9,240	7,665	6,818	6,244	5,572	3,720	2,620	0,650	22. Karaliaus Mindaugo pr.					
31,964	28,597	26,722	24,340	22,197	20,615	19,341	18,382	16,942	15,622	13,616	12,161	11,062	9,744	8,169	7,322	6,748	6,076	4,224	3,124	1,154	0,504	23. Birštono g.				
33,027	29,660	27,785	25,403	23,260	21,678	20,404	19,445	18,005	16,685	14,679	13,224	12,125	10,807	9,232	8,385	7,811	7,139	5,287	4,187	2,217	1,567	1,063	24. Pėsčiųjų tiltas			
34,459	31,092	29,217	26,835	24,692	23,110	21,836	20,877	19,437	18,117	16,111	14,656	13,557	12,239	10,664	9,817	9,243	8,571	6,719	5,619	3,649	2,999	2,495	1,432	25. Kauno AS		

180-ojo maršruto Kauno AS–Ringaudai–Girininkai atstumų lentelė, km
trasa Kauno AS–Ringaudai–Girininkai

1. Kauno AS		180-ojo maršruto Kauno AS–Ringaudai–Girininkai atstumų lentelė, km																						
4,685	2. Valstybinė mokesčių inspekcija																							
5,549	0,864	3. Suvalkiečių g.																						
6,289	1,604	0,740	4. Pakalnės g.																					
6,861	2,176	1,312	0,572	5. I-ojo forto g.																				
7,561	2,876	2,012	1,272	0,700	6. Stirnų g.																			
8,437	3,752	2,888	2,148	1,576	0,876	7. Kauno šiltadaržiai																		
8,922	4,237	3,373	2,633	2,061	1,361	0,485	8. Noreikiškės																	
9,796	5,111	4,247	3,507	2,935	2,235	1,359	0,874	9. Universiteto centriniai rūmai																
10,702	6,017	5,153	4,413	3,841	3,141	2,265	1,780	0,906	11. Akademijos miestelis															
11,506	6,821	5,957	5,217	4,645	3,945	3,069	2,584	1,710	0,804	12. Varžupio g.														
12,044	7,359	6,495	5,755	5,183	4,483	3,607	3,122	2,248	1,342	0,538	13. Gelių g.													
12,510	7,825	6,961	6,221	5,649	4,949	4,073	3,588	2,714	1,808	1,004	0,466	14. Ringaudų pradinė mokykla												
13,218	8,533	7,669	6,929	6,357	5,657	4,781	4,296	3,422	2,516	1,712	1,174	0,708	15. Ringaudai											
14,158	9,473	8,609	7,869	7,297	6,597	5,721	5,236	4,362	3,456	2,652	2,114	1,648	0,940	17. Tabariškiai										
15,932	11,247	10,383	9,643	9,071	8,371	7,495	7,010	6,136	5,230	4,426	3,888	3,422	2,714	1,774	16. Jurginų g.									
16,242	11,557	10,693	9,953	9,381	8,681	7,805	7,320	6,446	5,540	4,736	4,198	3,732	3,024	2,084	0,310	18. Medeinos g.								
16,850	12,165	11,301	10,561	9,989	9,289	8,413	7,928	7,054	6,148	5,344	4,806	4,340	3,632	2,692	0,918	0,608	19. Šilelio g.							
18,366	13,681	12,817	12,077	11,505	10,805	9,929	9,444	8,570	7,664	6,860	6,322	5,856	5,148	4,208	2,434	2,124	1,516	20. Poderiškiai						
19,948	15,263	14,399	13,659	13,087	12,387	11,511	11,026	10,152	9,246	8,442	7,904	7,438	6,730	5,790	4,016	3,706	3,098	1,582	21. Poderiškių kompleksas					
20,810	16,125	15,261	14,521	13,949	13,249	12,373	11,888	11,014	10,108	9,304	8,766	8,300	7,592	6,652	4,878	4,568	3,960	2,444	0,862	22. Dievogala				
22,198	17,513	16,649	15,909	15,337	14,637	13,761	13,276	12,402	11,496	10,692	10,154	9,688	8,980	8,040	6,266	5,956	5,348	3,832	2,250	1,388	23. Bliovai			
23,737	19,052	18,188	17,448	16,876	16,176	15,300	14,815	13,941	13,035	12,231	11,693	11,227	10,519	9,579	7,805	7,495	6,887	5,371	3,789	2,927	1,539	24. 1-ieji Girininkai		
24,661	19,976	19,112	18,372	17,800	17,100	16,224	15,739	14,865	13,959	13,155	12,617	12,151	11,443	10,503	8,729	8,419	7,811	6,295	4,713	3,851	2,463	0,924	25. 2-ieji Girininkai	

1. 2-iejį Girininkai			180-ojo maršruto Kauno AS–Ringaudai–Girininkai atstumų lentelė, km																												
0,915	2. 1-iejį Girininkai																														
2,454	1,539	3. Bliovai																													
3,842	2,927	1,388	4. Dievogala																												
4,704	3,789	2,250	0,862	5. Poderiškių kompleksas																											
6,399	5,484	3,945	2,557	1,695	6. Poderiščiai																										
7,868	6,953	5,414	4,026	3,164	1,469	7. Šilelio g.																									
8,541	7,626	6,087	4,699	3,837	2,142	0,673	8. Medeinos g.																								
8,803	7,888	6,349	4,961	4,099	2,404	0,935	0,262	9. Jurginų g.																							
10,658	9,743	8,204	6,816	5,954	4,259	2,790	2,117	1,855	10. Tabariškiai																						
11,434	10,519	8,980	7,592	6,730	5,035	3,566	2,893	2,631	0,776	11. Ringaudai																					
12,295	11,380	9,841	8,453	7,591	5,896	4,427	3,754	3,492	1,637	0,861	12. Ringaudų pradinė mokykla																				
12,643	11,728	10,189	8,801	7,939	6,244	4,775	4,102	3,840	1,985	1,209	0,348	13. Gėlių g.																			
13,343	12,428	10,889	9,501	8,639	6,944	5,475	4,802	4,540	2,685	1,909	1,048	0,700	14. Varžupio g.																		
13,917	13,002	11,463	10,075	9,213	7,518	6,049	5,376	5,114	3,259	2,483	1,622	1,274	0,574	15. Akademijos miestelis																	
14,404	13,489	11,950	10,562	9,700	8,005	6,536	5,863	5,601	3,746	2,970	2,109	1,761	1,061	0,487	16. Universiteto bendrabučiai																
15,542	14,627	13,088	11,700	10,838	9,143	7,674	7,001	6,739	4,884	4,108	3,247	2,899	2,199	1,625	1,138	17. Noreikiškės															
15,924	15,009	13,470	12,082	11,220	9,525	8,056	7,383	7,121	5,266	4,490	3,629	3,281	2,581	2,007	1,520	0,382	18. Kauno šiltadaržiai														
16,904	15,989	14,450	13,062	12,200	10,505	9,036	8,363	8,101	6,246	5,470	4,609	4,261	3,561	2,987	2,500	1,362	0,980	19. Stirnų g.													
17,541	16,626	15,087	13,699	12,837	11,142	9,673	9,000	8,738	6,883	6,107	5,246	4,898	4,198	3,624	3,137	1,999	1,617	0,637	20. I-ojo forto g.												
17,985	17,070	15,531	14,143	13,281	11,586	10,117	9,444	9,182	7,327	6,551	5,690	5,342	4,642	4,068	3,581	2,443	2,061	1,081	0,444	21. Pakalnės g.											
18,927	18,012	16,473	15,085	14,223	12,528	11,059	10,386	10,124	8,269	7,493	6,632	6,284	5,584	5,010	4,523	3,385	3,003	2,023	1,386	0,942	22. Suvalkiečių g.										
19,844	18,929	17,390	16,002	15,140	13,445	11,976	11,303	11,041	9,186	8,410	7,549	7,201	6,501	5,927	5,440	4,302	3,920	2,940	2,303	1,859	0,917	23. Valstybinė mokesčių inspekcija									
24,239	23,324	21,785	20,397	19,535	17,840	16,371	15,698	15,436	13,581	12,805	11,944	11,596	10,896	10,322	9,835	8,697	8,315	7,335	6,698	6,254	5,312	4,395	24. Kauno AS								

181-ojo maršruto Kauno AS–Ringaudai–Tabarškiai atstumai, km

1.Kauno AS

181-ojo maršruto Kauno AS–Ringaudai–Tabarškiai atstumų lentelė, km

trasa Kauno AS–Ringaudai–Tabarškiai

1,960	2. Birštono g.																	
2,903	0,943	3. Karaliaus Mindaugo per.																
3,507	1,547	0,604	4. Vytauto Didžiojo tiltas															
5,477	3,517	2,574	1,970	5. Požeminė perėja														
6,579	4,619	3,676	3,072	1,102	6. Žirgynas													
9,051	7,091	6,148	5,544	3,574	2,472	7. Universiteto bendrabučiai												
9,457	7,497	6,554	5,950	3,980	2,878	0,406	8. Universiteto g.											
9,753	7,793	6,850	6,246	4,276	3,174	0,702	0,296	9. VDU Žemės ūkio akademija										
10,262	8,302	7,359	6,755	4,785	3,683	1,211	0,805	0,509	10. Universiteto bendrabučiai									
10,712	8,752	7,809	7,205	5,235	4,133	1,661	1,255	0,959	0,450	11. Akademijos miestelis								
11,516	9,556	8,613	8,009	6,039	4,937	2,465	2,059	1,763	1,254	0,804	12. Varžupio g.							
12,054	10,094	9,151	8,547	6,577	5,475	3,003	2,597	2,301	1,792	1,342	0,538	13. Gėlių g.						
12,520	10,560	9,617	9,013	7,043	5,941	3,469	3,063	2,767	2,258	1,808	1,004	0,466	14. Ringaudų pradinė mokykla					
13,228	11,268	10,325	9,721	7,751	6,649	4,177	3,771	3,475	2,966	2,516	1,712	1,174	0,708	15. Ringaudai				
14,168	12,208	11,265	10,661	8,691	7,589	5,117	4,711	4,415	3,906	3,456	2,652	2,114	1,648	0,940	16. Tabarškiai			

1.Tabarškiai

181-ojo maršruto Kauno AS–Ringaudai–Tabarškiai atstumų lentelė, km

trasa Tabarškiai–Ringaudai–Kauno AS

0,776	2. Ringaudai																	
1,637	0,861	3. Ringaudų pradinė mokykla																
1,985	1,209	0,348	4. Gėlių g.															
2,685	1,909	1,048	0,700	5. Varžupio g.														
3,259	2,483	1,622	1,274	0,574	6. Akademijos miestelis													
3,753	2,977	2,116	1,768	1,068	0,494	7. Universiteto bendrabučiai												
4,159	3,383	2,522	2,174	1,474	0,900	0,406	8. Universiteto g.											
4,455	3,679	2,818	2,470	1,770	1,196	0,702	0,296	9. VDU Žemės ūkio akademija										
4,964	4,188	3,327	2,979	2,279	1,705	1,211	0,805	0,509	10. Universiteto bendrabučiai									
6,849	6,073	5,212	4,864	4,164	3,590	3,096	2,690	2,394	1,885	11. Žirgynas								
7,949	7,173	6,312	5,964	5,264	4,690	4,196	3,790	3,494	2,985	1,100	12. Požeminė perėja							
9,919	9,143	8,282	7,934	7,234	6,660	6,166	5,760	5,464	4,955	3,070	1,970	13. Vytauto Didžiojo tiltas						
10,569	9,793	8,932	8,584	7,884	7,310	6,816	6,410	6,114	5,605	3,720	2,620	0,650	14. Karaliaus Mindaugo pr.					
11,073	10,297	9,436	9,088	8,388	7,814	7,320	6,914	6,618	6,109	4,224	3,124	1,154	0,504	15. Birštono g.				
12,136	11,360	10,499	10,151	9,451	8,877	8,383	7,977	7,681	7,172	5,287	4,187	2,217	1,567	1,063	16. Pėsčiųjų tiltas			
13,568	12,792	11,931	11,583	10,883	10,309	9,815	9,409	9,113	8,604	6,719	5,619	3,649	2,999	2,495	1,432	17. Kauno AS		

194-ojo maršruto Kauno pilis–Garliava–Linksmakalnis atstumai, km

194-ojo ojo maršruto Kauno pilis–Garliava–Linksmakalnis atstumų lentelė, km
trasa Kauno pilis–Garliava–Linksmakalnis

1. Kauno pilies aikštėlė																			trasa Kauno pilis–Garliava–Linsmakalnis																																								
0,537		2.Kauno pilis																																																									
1,598		1,061		3.Karaliaus Mindaugo pr.																																																							
2,460		1,923		0,862		4.Vytauto didžiojo tiltas																																																					
3,551		3,014		1,953		1,091		5.Aleksoto poliklinika																																																			
4,789		4,252		3,191		2,329		1,238		6.Europos pr.																																																	
6,067		5,530		4,469		3,607		2,516		1,278		7.Lazdijų g.																																															
6,880		6,343		5,282		4,420		3,329		2,091		0,813		8.2-asis fortas																																													
7,604		7,067		6,006		5,144		4,053		2,815		1,537		0,724		9.Sodų g.																																											
7,883		7,346		6,285		5,423		4,332		3,094		1,816		1,003		0,279		10. K. Dulskio g.																																									
8,557		8,020		6,959		6,097		5,006		3,768		2,490		1,677		0,953		0,674		11. Ramybės g.																																							
9,216		8,679		7,618		6,756		5,665		4,427		3,149		2,336		1,612		1,333		0,659		12.Jonučiai																																					
9,616		9,079		8,018		7,156		6,065		4,827		3,549		2,736		2,012		1,733		1,059		0,400		13.Vienybės g.																																			
10,127		9,590		8,529		7,667		6,576		5,338		4,060		3,247		2,523		2,244		1,570		0,911		0,511		14.Tulpių g.																																	
10,813		10,276		9,215		8,353		7,262		6,024		4,746		3,933		3,209		2,930		2,256		1,597		1,197		0,686		15.Bažnyčia																															
11,308		10,771		9,710		8,848		7,757		6,519		5,241		4,428		3,704		3,425		2,751		2,092		1,692		1,181		0,495		16.Biblioteka																													
14,933		14,396		13,335		12,473		11,382		10,144		8,866		8,053		7,329		7,050		6,376		5,717		5,317		4,806		4,120		3,625		17.Pagiriai																											
17,183		16,646		15,585		14,723		13,632		12,394		11,116		10,303		9,579		9,300		8,626		7,967		7,567		7,056		6,370		5,875		2,250		18.Ilgakiemis																									
18,923		18,386		17,325		16,463		15,372		14,134		12,856		12,043		11,319		11,040		10,366		9,707		9,307		8,796		8,110		7,615		3,990		1,740		19.Drebulinė																							
21,601		21,064		20,003		19,141		18,050		16,812		15,534		14,721		13,997		13,718		13,044		12,385		11,985		11,474		10,788		10,293		6,668		4,418		2,678		20.Linksakalnio seniūnija																					

1. Linksakalnio seniūnija															trasa Linsmakalnis–Garliava–Kauno pilis																																															
2,740		2. Drebulinė																																																												
4,480		1,740		3. Ilgakiemis																																																										
6,815		4,075		2,335		4. Pagiriai																																																								
9,749		7,009		5,269		2,934		5. Biblioteka																																																						
10,273		7,533		5,793		3,458		0,524		6. Bažnyčia																																																				
10,945		8,205		6,465		4,130		1,196		0,672		7. Tulpių g.																																																		
11,527		8,787		7,047		4,712		1,778		1,254		0,582		8. Vienybės g.																																																
11,853		9,113		7,373		5,038		2,104		1,580		0,908		0,326		9. Jonučiai																																														
12,603		9,863		8,123		5,788		2,854		2,330		1,658		1,076		0,750		10. Ramybės g.																																												
13,199		10,459		8,719		6,384		3,450		2,926		2,254		1,672		1,346		0,596		11. K. Dulskio g.																																										
13,468		10,728		8,988		6,653		3,719		3,195		2,523		1,941		1,615		0,865		0,269		12. Sodų g.																																								
14,274		11,534		9,794		7,459		4,525		4,001		3,329		2,747		2,421		1,671		1,075		0,806		13. 2-asis fortas																																						
15,019		12,279		10,539		8,204		5,270		4,746		4,074		3,492		3,166		2,416		1,820		1,551		0,745		14. Lazdijų g.																																				
15,764		13,024		11,284		8,949		6,015		5,491		4,819		4,237		3,911		3,161		2,565		2,296		1,490		1,356		15. Europos pr.																																		
16,950		14,210		12,470		10,135		7,201		6,677		6,005		5,423		5,097		4,347		3,751		3,482		2,676		2,542		1,186		16. Aleksoto poliklinika																																
17,868		15,128		13,388		11,053		8,119		7,595		6,923		6,341		6,015		5,265		4,669		4,400		3,594		3,460		2,104		0,918		17. Vytauto didžiojo tiltas																														
18,313		15,573		13,833		11,498		8,564		8,040		7,368		6,786		6,460		5,710		5,114		4,845		4,039		3,905		2,549		1,363		0,445		18. Karaliaus Mindaugo pr.																												
19,581		16,841		15,101		12,766		9,832		9,308		8,636		8,054		7,728		6,978		6,382		6,113		5,307		5,173		3,817		2,631		1,713		1,268		19. Kauno pilis																										
20,153		17,413		15,673		13,338		10,404		9,880		9,208		8,626		8,300		7,550		6,954		6,685		5,879		5,745		4,389		3,203		2,285		1,840		0,572		20. Kauno pilies aikštelė																								

Kauno rajono savivaldybės reguliaraus susisiekimo priemiestinių autobusų maršrutų aptarnavimo paslaugų tarptautinio pirkimo atviro konkurso būdu sąlygų, pirkimo objekto 3 dalies techninė specifikacijos

PRIEDAS

VIETINIO (PRIEMIESTINIO) REGULIARAUS SUSISIEKIMO AUTOBUSŲ MARŠRUTŲ EISMO TVARKARAŠČIAI

TVIRTINU

Kauno rajono savivaldybės administracijos

SUDERINTA

Kauno miesto savivaldybės administracija

**Vietinio (priemiestinio) reguliaraus susisiekimo autobuso
104-ojo maršruto Kauno autobusų stotis–Garliava–Rinkūnai–Ražiškiai–Karkazai–Ireniškiei–Seniava eismo
tvarkaraštis,**

Reisas iš Seniavos k. per Kauno m. , (iki „Kreidos g.“), Karkazų k., Ražiškių k., Rinkūnų k., Garliavos m. į Kauno autobusų stotį: Kauno rajono savivaldybė – stotelė „Seniava“ Seniavos k., vietinės reikšmės viešasis kelias (Titnago g.). Kauno miesto savivaldybė – Titnago g., iki stotelės „Kreidos g.“, Titnago g. Kauno rajono savivaldybė – vietinės reikšmės viešasis kelias (Titnago g.), 1935-asis rajoninis kelias (Karkazų g.), vietinės reikšmės viešasis kelias (Karkazų g.), 139-asis krašto kelias (Rokų pl.), vietinės reikšmės viešasis kelias (Jiesios g.), stotelė „Rinkūnai“, vietinės reikšmės viešasis kelias (Jiesios g.), 139-asis krašto kelias (Rokų pl., Stadiono g.), Garliavos m. 139-asis krašto kelias (Stadiono g.), 130-asis krašto kelias, (Vytauto g., Garliavos pl.). Kauno miesto savivaldybė – Veiverių g., Vytauto Didžiojo tiltas, Karaliaus Mindaugo pr., Kaunakiemio g., Karo ligoninės g., Vytauto pr., Bažnyčios g., stotelė „Kauno autobusų stotis“.

Reisas iš Kauno m. stotelės „Kreidos g.“ per Karkazų k., Ražiškių k., Rinkūnų k., Garliavos m. į Kauno autobusų stotį: Kauno miesto savivaldybė – stotelė „Kreidos g.“, Titnago g. Kauno rajono savivaldybė: vietinės reikšmės viešasis kelias (Titnago g.), 1935-asis rajoninis kelias (Karkazų g.), vietinės reikšmės viešasis kelias (Karkazų g.), 139-asis krašto kelias (Rokų pl.), vietinės reikšmės viešasis kelias (Jiesios g.), stotelė „Rinkūnai“, vietinės reikšmės viešasis kelias (Jiesios g.), 139-asis krašto kelias (Rokų pl., Stadiono g.), Garliavos m. 139-asis krašto kelias (Stadiono g.), 130-asis krašto kelias, (Vytauto g., Garliavos pl.). Kauno miesto savivaldybė – Veiverių g., Vytauto Didžiojo tiltas, Karaliaus Mindaugo pr., Kaunakiemio g., Karo ligoninės g., Vytauto pr., Bažnyčios g., stotelė „Kauno autobusų stotis“.

Reisas iš Kauno autobusų stoties per Garliavos m., Rinkūnų k., Ražiškių k., Karkazų k., Ireniškių k., Seniavos k. iki stotelės „Kreidos g.“ Kauno miesto savivaldybė: – stotelė „Kauno autobusų stotis“, Girstupio g., Bažnyčios g., Vytauto pr., Karo ligoninės g., Kaunakiemio g., Karaliaus Mindaugo pr., Vytauto Didžiojo tiltas, Veiverių g. Kauno rajono savivaldybė – 130-asis krašto kelias (Garliavos pl.), 130-asis krašto kelias, Garliavos m. (Vytauto g.), 139-asis krašto kelias (Stadiono g., Rokų pl.), vietinės reikšmės viešasis kelias (Jiesios g.), stotelė „Rinkūnai“, vietinės reikšmės viešasis kelias (Jiesios g.), 139-asis krašto kelias (Rokų pl.), vietinės reikšmės viešasis kelias (Karkazų g.), 1935-asis rajoninis kelias (Artojų g.), vietinės reikšmės viešasis kelias (Ireniškių g., Miestelėnų g., Seniavos g., Titnago g.). Kauno miesto savivaldybė – Titnago g., stotelė „Kreidos g.“.

Reisas iš Kauno autobusų stoties per Garliavos m., Rinkūnų k., Ražiškių k., Karkazų k., Ireniškių k., Seniavos k. iki stotelės „Kreidos g.“ Kauno miesto savivaldybė: – stotelė „Kauno autobusų stotis“, Girstupio g., Bažnyčios g., Vytauto pr., Karo ligoninės g., Kaunakiemio g., Karaliaus Mindaugo pr., Vytauto Didžiojo tiltas, Veiverių g. Kauno rajono savivaldybė – 130-asis krašto kelias (Garliavos pl.), 130-asis krašto kelias, Garliavos m. (Vytauto g.), 139-asis krašto kelias (Stadiono g., Rokų pl.), vietinės reikšmės viešasis kelias (Jiesios g.), stotelė „Rinkūnai“, vietinės reikšmės viešasis kelias (Jiesios g.), 139-asis krašto kelias (Rokų pl.), vietinės reikšmės viešasis kelias (Karkazų g.), 1935-asis rajoninis kelias (Artojų g.), vietinės reikšmės viešasis kelias (Ireniškių g., Miestelėnų g., Seniavos g.), stotelė „Seniava“.

DARBO DIENOMIS:

Atvyksta (val., min.)			STOTELĖS
I*	I*	I*	
7:40	14:05	16:00	Kauno autobusų stotis
7:36	14:03	15:58	Pėsčiųjų tiltas
7:34	14:02	15:56	Birštono g.
7:33	14:01	15:55	Karaliaus Mindaugo pr.
7:31	14:00	15:54	Vytauto Didžiojo tiltas
7:30	13:59	15:53	Aleksoto poliklinika
7:28	13:58	15:52	Europos pr.
7:25	13:55	15:50	Lazdių g.
7:23	13:53	15:48	2-asis fortas
7:22	13:52	15:47	Sodai
7:20	13:50	15:45	K. Dulksnio g.
7:19	13:49	15:44	Ramybės g.
7:18	13:48	15:43	Jonučiai
7:16	13:46	15:41	Vienybės g.
7:14	13:44	15:39	Tulpių
7:12	13:42	15:37	Bažnyčia
7:10	13:40	15:35	Biblioteka
7:09	13:39	15:34	A.Mitkaus pagr. m.-kla
7:08	13:38	15:33	Rinkūnai
7:06	13:35	15:30	Ražiškiai
7:05	13:33	15:28	Rato g.
7:04	13:32	15:27	Karkazai
7:03	13:31	15:26	Titnago g.
7:02	13:30	15:25	Kreidos g.
7:01	–	–	Titnago g.
7:00	–	–	Seniava
–	–	–	–

STOTELĖS	Išvyksta (val., min.)		
	I*	I*	I*
Kauno autobusų stotis	6:15	12:45	14:35
Pėsčiųjų tiltas	6:19	12:49	14:39
Birštono g.	6:21	12:51	14:41
Karaliaus Mindaugo pr.	6:23	12:53	14:43
Vytauto Didžiojo tiltas	6:25	12:55	14:45
Aleksoto poliklinika	6:26	12:56	14:46
Europos pr.	6:28	12:58	14:48
Lazdių g.	6:31	13:01	14:51
2-asis fortas	6:33	13:03	14:53
Sodai	6:34	13:04	14:54
K. Dulksnio g.	6:36	13:06	14:56
Ramybės g.	6:37	13:07	14:57
Jonučiai	6:38	13:08	14:58
Vienybės g.	6:40	13:10	15:00
Tulpių	6:42	13:12	15:02
Bažnyčia	6:44	13:14	15:04
Biblioteka	6:46	13:16	15:06
A.Mitkaus pagr. m.-kla	6:47	13:17	15:07
Rinkūnai	6:48	13:18	15:08
Ražiškiai	6:49	13:19	15:09
Rato g.	6:51	13:21	15:11
Ireniškiei	6:53	13:23	15:13
Pušyno g.	6:54	13:24	15:14
Miestelėnų g.	6:55	13:25	15:15
Seniava	6:57	13:27	15:17
Titnago g.	–	13:28	15:18
Kreidos g.	–	13:29	15:19

PASTABA. Transporto priemonių skaičius – I. * – transporto priemonės pritaikytos žmonėms su specialiaisiais poreikiais.

TVIRTINU

Kauno rajono savivaldybės administracijos

SUDERINTA

Kauno miesto savivaldybės administracija

**Vietinio (priemiestinio) reguliaraus susisiekimo autobuso
106-ojo maršruto Kauno autobusų stotis–Juragiai–Jurginiškiai eismo tvarkaraštis,**

Reisas iš Kauno autobusų stoties per Garliavos m., Stanaičių k., Juragių k. į Jurginiškių k.: Kauno miesto savivaldybė – stotelė „Kauno autobusų stotis“, Girstupio g., Bažnyčios g., Vytauto pr., Karo ligoninės g., Kaunakiemio g., Karaliaus Mindaugo pr., Vytauto Didžiojo tiltas, Veiverių g. Kauno rajono savivaldybė – 130-asis krašto kelias (Garliavos pl., Vytauto g.), Garliavos m. (Vytauto g., Marijampolės g.), A5 magistralinis kelias (Marijampolės g.), privažiuojamasis kelias iki Topolių g., A5 magistralinis kelias, 230-asis krašto kelias (Kauno g.), vietinės reikšmės viešasis kelias (Gėlių g.), privažiuojamasis kelias tarp Gėlių ir Kaštonų g., vietinės reikšmės viešasis kelias (Kaštonų g.), Jurginiškių k., stotelė „Jurginiškiai“.

Reisas iš Kauno autobusų stoties per Jonučių k. (Kriaušių g.), Garliavos m., Stanaičių k., Juragių k. į Jurginiškių k.: Kauno miesto savivaldybė – stotelė „Kauno autobusų stotis“, Girstupio g., Bažnyčios g., Vytauto pr., Karo ligoninės g., Kaunakiemio g., Karaliaus Mindaugo pr., Vytauto Didžiojo tiltas, Veiverių g. Kauno rajono savivaldybė – 130-asis krašto kelias (Garliavos pl., Vytauto g.), Garliavos m. (Vytauto g.), vietinės reikšmės viešasis kelias, Sodų g., stotelė „Kriaušių g.“, vietinės reikšmės viešasis kelias, Sodų g., Garliavos m. (Vytauto g., Marijampolės g.), A5 magistralinis kelias (Marijampolės g.), privažiuojamasis kelias iki Topolių g., A5 magistralinis kelias, 230-asis krašto kelias (Kauno g.), vietinės reikšmės viešasis kelias (Gėlių g.), privažiuojamasis kelias tarp Gėlių ir Kaštonų g., vietinės reikšmės viešasis kelias (Kaštonų g.), Jurginiškių k., stotelė „Jurginiškiai“.

DARBO DIENOMIS:

STOTELĖS	I	IV	II*	I	III*	II*	I	III*	II*	IV	I	I	IV	III*	I	IV	IV
Kauno autobusų stotis	06:35	06:55	07:45	08:05	08:25	09:15	09:35	09:55	11:15	13:05	13:25	14:55	15:15	15:30	16:25	17:30	19:15
Birštono g.	06:40	07:00	07:50	08:10	08:30	09:20	09:40	10:00	11:20	13:10	13:30	15:00	15:20	15:35	16:30	17:35	19:20
Karaliaus Mindaugo pr.	06:43	07:03	07:53	08:13	08:33	09:23	09:43	10:03	11:23	13:13	13:33	15:03	15:23	15:38	16:33	17:38	19:23
Vytauto Didžiojo tiltas	06:45	07:05	07:55	08:15	08:35	09:25	09:45	10:05	11:25	13:15	13:35	15:05	15:25	15:40	16:35	17:40	19:25
Aleksoto poliklinika	06:47	07:07	07:57	08:17	08:37	09:27	09:47	10:07	11:27	13:17	13:37	15:07	15:27	15:42	16:37	17:42	19:27
Europos pr.	06:49	07:09	07:59	08:19	08:39	09:29	09:49	10:09	11:29	13:19	13:39	15:09	15:29	15:44	16:39	17:44	19:29
Lazdijų g.	06:51	07:11	08:01	08:21	08:41	09:31	09:51	10:11	11:31	13:21	13:41	15:11	15:31	15:46	16:41	17:46	19:31
2-asis fortas	06:54	07:14	08:04	08:24	08:44	09:34	09:54	10:14	11:34	13:24	13:44	15:14	15:34	15:49	16:44	17:49	19:34
Sodai	06:55	07:15	08:05	08:25	08:45	09:35	09:55	10:15	11:35	13:25	13:45	15:15	15:35	15:50	16:45	17:50	19:35
K. Dulksnio g.	06:56	07:16	08:06	08:26	08:46	09:36	09:56	10:16	11:36	13:26	13:46	15:16	15:36	15:51	16:46	17:51	19:36
Kriaušių g.	–	07:18	–	–	–	–	–	–	–	–	–	–	–	–	–	–	–
Ramybės g.	06:58	07:20	08:08	08:28	08:48	09:38	09:58	10:18	11:38	13:28	13:48	15:18	15:38	15:53	16:48	17:53	19:38
Jonučiai	07:00	07:22	08:10	08:30	08:50	09:40	10:00	10:20	11:40	13:30	13:50	15:20	15:40	15:55	16:50	17:55	19:40
Vienybės g.	07:02	07:24	08:12	08:32	08:52	09:42	10:02	10:22	11:42	13:32	13:52	15:22	15:42	15:57	16:52	17:57	19:42
Tulpių g.	07:03	07:25	08:13	08:33	08:53	09:43	10:03	10:23	11:43	13:33	13:53	15:23	15:43	15:58	16:53	17:58	19:43
Bažnyčia	07:05	07:27	08:15	08:35	08:55	09:45	10:05	10:25	11:45	13:35	13:55	15:25	15:45	16:00	16:55	18:00	19:45
Biblioteka	07:06	07:28	08:16	08:36	08:56	09:46	10:06	10:26	11:46	13:36	13:56	15:26	15:46	16:01	16:56	18:01	19:46
1-ieji Mastaičiai	07:08	07:30	08:18	08:38	08:58	09:48	10:08	10:28	11:48	13:38	13:58	15:28	15:48	16:03	16:58	18:03	19:48
2-ieji Mastaičiai	07:10	07:32	08:20	08:40	09:00	09:50	10:10	10:30	11:50	13:40	14:00	15:30	15:50	16:05	17:00	18:05	19:50
Stanaičiai	07:12	07:34	08:22	08:42	09:02	09:52	10:12	10:32	11:52	13:42	14:02	15:32	15:52	16:07	17:02	18:07	19:52
Juragiai	07:14	07:36	08:24	08:44	09:04	09:54	10:14	10:34	11:54	13:44	14:04	15:34	15:54	16:09	17:04	18:09	19:54
Jurginiškiai	07:18	07:40	08:28	08:48	09:08	09:58	10:18	10:38	11:58	13:48	14:08	15:38	15:58	16:13	17:08	18:13	19:58

**Vietinio (priemiestinio) reguliaraus susisiekimo autobuso
106-ojo maršruto Jurginiškiai–Juragiai–Kauno autobusų stotis eismo tvarkaraštis**

Reisas iš Jurginiškių k. per Juragių k., Stanaičių k., Garliavos m. į Kauno autobusų stotį: Kauno rajono savivaldybė – stotelė „Jurginiškiai“, Jurginiškių k. (Kaštonų g.), privažiuojamasis kelias tarp Kaštonų ir Gėlių g., vietinės reikšmės viešasis kelias (Gėlių g.), 230-asis krašto kelias (Kauno g.), A5 magistralinis kelias (Marijampolės g.), Juragių k., Stanaičių k., 139-asis krašto kelias (Marijampolės g.), Garliavos m. (Marijampolės g.), 130-asis krašto kelias, Garliavos m. (Vytauto g.), 130-asis krašto kelias (Garliavos pl.). Kauno miesto savivaldybė – Veiverių g., Vytauto Didžiojo tiltas, Karaliaus Mindaugo pr., Kaunakiemio g., Karo ligoninės g., Vytauto pr., Bažnyčios g., stotelė „Kauno autobusų stotis“.

Reisas iš Jurginiškių k. per Juragių k., Stanaičių k., Garliavos m., Jonučių k. (Kriušių g.) į Kauno autobusų stotį: Kauno rajono savivaldybė – stotelė „Jurginiškiai“, Jurginiškių k. (Kaštonų g.), privažiuojamasis kelias tarp Kaštonų ir Gėlių g., vietinės reikšmės viešasis kelias (Gėlių g.), 230-asis krašto kelias (Kauno g.), A5 magistralinis kelias (Marijampolės g.), Juragių k., Stanaičių k., 139-asis krašto kelias (Marijampolės g.), Garliavos m. (Marijampolės g.), 130-asis krašto kelias, Garliavos m. (Vytauto g.), 130-asis krašto kelias (Garliavos pl.). Kauno miesto savivaldybė – Veiverių g., Vytauto Didžiojo tiltas, Karaliaus Mindaugo pr., Kaunakiemio g., Karo ligoninės g., Vytauto pr., Bažnyčios g., stotelė „Kauno autobusų stotis“.

DARBO DIENOMIS:

STOTELĖS	I	IV	II*	I	III*	II*	I	III**	II*	IV	I	I	IV	III*	I	IV	IV
Kauno autobusų stotis	08:00	08:40	09:10	09:30	09:50	10:40	11:00	11:20	12:45	14:37	14:50	16:20	16:40	16:55	17:50	19:00	20:40
Pėsčiųjų tiltas	07:56	08:36	09:06	09:26	09:46	10:36	10:56	11:16	12:41	14:33	14:46	16:16	16:36	16:51	17:46	18:56	20:36
Birštono g.	07:55	08:35	09:05	09:25	09:45	10:35	10:55	11:15	12:40	14:32	14:45	16:15	16:35	16:50	17:45	18:55	20:35
Karaliaus Mindaugo pr.	07:54	08:34	09:04	09:24	09:44	10:34	10:54	11:14	12:39	14:31	14:44	16:14	16:34	16:49	17:44	18:54	20:34
Vytauto Didžiojo tiltas	07:53	08:33	09:03	09:23	09:43	10:33	10:53	11:13	12:38	14:30	14:43	16:13	16:33	16:48	17:43	18:53	20:33
Aleksoto poliklinika	07:51	08:31	09:01	09:21	09:41	10:31	10:51	11:11	12:36	14:28	14:41	16:11	16:31	16:46	17:41	18:51	20:31
Europos pr.	07:49	08:29	08:59	09:19	09:39	10:29	10:49	11:09	12:34	14:26	14:39	16:09	16:29	16:44	17:39	18:49	20:29
Lazdijų g.	07:47	08:27	08:57	09:17	09:37	10:27	10:47	11:07	12:32	14:24	14:37	16:07	16:27	16:42	17:37	18:47	20:27
2-asis fortas	07:44	08:24	08:54	09:14	09:34	10:24	10:44	11:04	12:29	14:21	14:34	16:04	16:24	16:39	17:34	18:44	20:24
Sodai	07:43	08:23	08:53	09:13	09:33	10:23	10:43	11:03	12:28	14:20	14:33	16:03	16:23	16:38	17:33	18:43	20:23
K. Dulksnio g.	07:42	08:22	08:52	09:12	09:32	10:22	10:42	11:02	12:27	14:19	14:32	16:02	16:22	16:37	17:32	18:42	20:22
Ramybės g.	07:40	08:20	08:50	09:10	09:30	10:20	10:40	11:00	12:25	14:17	14:30	16:00	16:20	16:35	17:30	18:40	20:20
Kriaušių g.	–	–	–	–	–	–	–	–	–	14:15	–	–	–	–	–	–	–
Jonučiai	07:38	08:18	08:48	09:08	09:28	10:18	10:38	10:58	12:23	14:13	14:28	15:58	16:18	16:33	17:28	18:38	20:18
Vienybės g.	07:36	08:16	08:46	09:06	09:26	10:16	10:36	10:56	12:21	14:11	14:26	15:56	16:16	16:31	17:26	18:36	20:16
Tulpių g.	07:35	08:15	08:45	09:05	09:25	10:15	10:35	10:55	12:20	14:10	14:25	15:55	16:15	16:30	17:25	18:35	20:15
Bažnyčia	07:33	08:13	08:43	09:03	09:23	10:13	10:33	10:53	12:18	14:08	14:23	15:53	16:13	16:28	17:23	18:33	20:13
Biblioteka	07:32	08:12	08:42	09:02	09:22	10:12	10:32	10:52	12:17	14:07	14:22	15:52	16:12	16:27	17:22	18:32	20:12
1-ieji Mastaičiai	07:30	08:10	08:40	09:00	09:20	10:10	10:30	10:50	12:15	14:05	14:20	15:50	16:10	16:25	17:20	18:30	20:10
2-ieji Mastaičiai	07:28	08:08	08:38	08:58	09:18	10:08	10:28	10:48	12:13	14:03	14:18	15:48	16:08	16:23	17:18	18:28	20:08
Stanaičiai	07:26	08:06	08:36	08:56	09:16	10:06	10:26	10:46	12:11	14:01	14:16	15:46	16:06	16:21	17:16	18:26	20:06
Juragiai	07:24	08:04	08:34	08:54	09:14	10:04	10:24	10:44	12:09	13:59	14:14	15:44	16:04	16:19	17:14	18:24	20:04
Jurginiškiai	07:20	08:00	08:30	08:50	09:10	10:00	10:20	10:40	12:05	13:55	14:10	15:40	16:00	16:15	17:10	18:20	20:00

PASTABA. Transporto priemonių skaičius – I, II, III, IV. * – transporto priemonės pritaikytos žmonėms su specialiaisiais poreikiais.

TVIRTINU

Kauno rajono savivaldybės administracijos

SUDERINTA

Kauno miesto savivaldybės administracija

**Vietinio (priemiestinio) reguliaraus susisiekimo autobuso
106-ojo maršruto Kauno autobusų stotis–Juragiai–Jurginiškiai eismo tvarkaraštis,**

Reisas iš Kauno autobusų stoties per Garliavos m., Stanaičių k., Juragių k. į Jurginiškių k.: Kauno miesto savivaldybė – stotelė „Kauno autobusų stotis“, Girstupio g., Bažnyčios g., Vytauto pr., Karo ligoninės g., Kaunakiemio g., Karaliaus Mindaugo pr., Vytauto Didžiojo tiltas, Veiverių g. Kauno rajono savivaldybė – 130-asis krašto kelias (Garliavos pl., Vytauto g.), Garliavos m. (Vytauto g., Marijampolės g.), A5 magistralinis kelias (Marijampolės g.), privažiuojamasis kelias iki Topolių g., A5 magistralinis kelias, 230-asis krašto kelias (Kauno g.), vietinės reikšmės viešasis kelias (Gėlių g.), privažiuojamasis kelias tarp Gėlių ir Kaštonų g., vietinės reikšmės viešasis kelias (Kaštonų g.), Jurginiškių k., stotelė „Jurginiškiai“.

ŠEŠTADIENIAIS IR SEKMADIENIAIS:

STOTELĖS	I*	I*	I*	I*	I*	I*
Kauno autobusų stotis	06:35	08:05	09:35	13:25	14:55	16:25
Birštono g.	06:40	08:10	09:40	13:30	15:00	16:30
Karaliaus Mindaugo pr.	06:43	08:13	09:43	13:33	15:03	16:33
Vytauto Didžiojo tiltas	06:45	08:15	09:45	13:35	15:05	16:35
Aleksoto poliklinika	06:47	08:17	09:47	13:37	15:07	16:37
Europos pr.	06:49	08:19	09:49	13:39	15:09	16:39
Lazdijų g.	06:51	08:21	09:51	13:41	15:11	16:41
2-asis fortas	06:54	08:24	09:54	13:44	15:14	16:44
Sodai	06:55	08:25	09:55	13:45	15:15	16:45
K. Dulksnio g.	06:56	08:26	09:56	13:46	15:16	16:46
Kriaušių g.	—	—	—	—	—	—
Ramybės g.	06:58	08:28	09:58	13:48	15:18	16:48
Jonučiai	07:00	08:30	10:00	13:50	15:20	16:50
Vienybės g.	07:02	08:32	10:02	13:52	15:22	16:52
Tulpių g.	07:03	08:33	10:03	13:53	15:23	16:53
Bažnyčia	07:05	08:35	10:05	13:55	15:25	16:55
Biblioteka	07:06	08:36	10:06	13:56	15:26	16:56
1-ieji Mastaičiai	07:08	08:38	10:08	13:58	15:28	16:58
2-ieji Mastaičiai	07:10	08:40	10:10	14:00	15:30	17:00
Stanaičiai	07:12	08:42	10:12	14:02	15:32	17:02
Juragiai	07:14	08:44	10:14	14:04	15:34	17:04
Jurginiškiai	07:18	08:48	10:18	14:08	15:38	17:08

**Vietinio (priemiestinio) reguliaraus susisiekimo autobuso
106-ojo maršruto Jurginiškiai–Juragiai–Kauno autobusų stotis eismo tvarkaraštis**

Reisas iš Jurginiškių k. per Juragių k., Stanaičių k., Garliavos m. į Kauno autobusų stotį: Kauno rajono savivaldybė – stotelė „Jurginiškiai“, Jurginiškių k. (Kaštonų g.), privažiuojamasis kelias tarp Kaštonų ir Gėlių g., vietinės reikšmės viešasis kelias (Gėlių g.), 230-asis krašto kelias (Kauno g.), A5 magistralinis kelias (Marijampolės g.), Juragių k., Stanaičių k., 139-asis krašto kelias (Marijampolės g.), Garliavos m. (Marijampolės g.), 130-asis krašto kelias, Garliavos m. (Vytauto g.), 130-asis krašto kelias (Garliavos pl.). Kauno miesto savivaldybė – Veiverių g., Vytauto Didžiojo tiltas, Karaliaus Mindaugo pr., Kaunakiemio g., Karo ligoninės g., Vytauto pr., Bažnyčios g., stotelė „Kauno autobusų stotis“.

ŠEŠTADIENIAIS IR SEKMADIENIAIS:

STOTELĖS	I*	I*	I*	I*	I*	I*
Kauno autobusų stotis	08:00	09:30	11:00	14:50	16:20	17:50
Pėsčiųjų tiltas	07:56	09:26	10:56	14:46	16:16	17:46
Birštono g.	07:55	09:25	10:55	14:45	16:15	17:45
Karaliaus Mindaugo pr.	07:54	09:24	10:54	14:44	16:14	17:44
Vytauto Didžiojo tiltas	07:53	09:23	10:53	14:43	16:13	17:43
Aleksoto poliklinika	07:51	09:21	10:51	14:41	16:11	17:41
Europos pr.	07:49	09:19	10:49	14:39	16:09	17:39
Lazdijų g.	07:47	09:17	10:47	14:37	16:07	17:37
2-asis fortas	07:44	09:14	10:44	14:34	16:04	17:34
Sodai	07:43	09:13	10:43	14:33	16:03	17:33
K. Dulksnio g.	07:42	09:12	10:42	14:32	16:02	17:32
Ramybės g.	07:40	09:10	10:40	14:30	16:00	17:30
Kriaušių g.	—	—	—	—	—	—
Jonučiai	07:38	09:08	10:38	14:28	15:58	17:28
Vienybės g.	07:36	09:06	10:36	14:26	15:56	17:26
Tulpių g.	07:35	09:05	10:35	14:25	15:55	17:25
Bažnyčia	07:33	09:03	10:33	14:23	15:53	17:23
Biblioteka	07:32	09:02	10:32	14:22	15:52	17:22
1-ieji Mastaičiai	07:30	09:00	10:30	14:20	15:50	17:20
2-ieji Mastaičiai	07:28	08:58	10:28	14:18	15:48	17:18
Stanaičiai	07:26	08:56	10:26	14:16	15:46	17:16
Juragiai	07:24	08:54	10:24	14:14	15:44	17:14
Jurginiškiai	07:20	08:50	10:20	14:10	15:40	17:10

PASTABOS:

1. Transporto priemonių skaičius – I.
 2. Švenčių dienomis keleiviai vežami pagal sekmadienio eismo tvarkaraštį.
- * – transporto priemonės pritaikytos žmonėms su specialiaisiais poreikiais.

TVIRTINU

Kauno rajono savivaldybės administracija

SUDERINTA

Kauno miesto savivaldybės administracija

Vietinio (priemiestinio) reguliaraus susisiekimo autobuso**108-ojo maršruto Kauno autobusų stotis–Garliava–Irenišķiai–Karkazai–Seniava eismo tvarkaraštis,**

Reisas iš Seniavos k. per Karkazų k., Irenišķių k., Garliavos m. (iki stotelės „Biblioteka“) į Kauno autobusų stotį: Kauno rajono savivaldybė – stotelė „Seniava“, Seniavos k., vietinės reikšmės viešasis kelias (Titnago g.), 1935-asis rajoninis kelias (Karkazų g., Artojų g.), Garliavos m. (Artojų g.), 130-asis krašto kelias, Garliavos m. (Vytauto g.), stotelė „Biblioteka“, Garliavos m. (Vytauto g.), 130-asis krašto kelias (Garliavos pl.). Kauno miesto savivaldybė – Veiverių g., Vytauto Didžiojo tiltas, Karaliaus Mindaugo pr., Kaunakiemio g., Karo ligoninės g., Vytauto pr., Bažnyčios g., stotelė „Kauno autobusų stotis“.

Reisas iš Kauno autobusų stoties per Garliavos m. (iki stotelės „Biblioteka“) į Irenišķių k., Karkazų k., Kauno m., Seniavos k.: Kauno miesto savivaldybė – stotelė „Kauno autobusų stotis“, Girstupio g., Bažnyčios g., Vytauto pr., Karo ligoninės g., Kaunakiemio g., Karaliaus Mindaugo pr., Vytauto Didžiojo tiltas, Veiverių g., Kauno rajone – 130-asis krašto kelias (Garliavos pl.), 130-asis krašto kelias, Garliavos m. (Vytauto g.), stotelė „Biblioteka“, Garliavos m. (Vytauto g.), 1935-asis rajoninis kelias, Garliavos m. (Artojų g.), 1935-asis rajoninis kelias (Artojų g., Karkazų g.), vietinės reikšmės viešasis kelias (Titnago g.). Kauno miesto savivaldybė – Titnago g., stotelė „Kreidos g.“, Titnago g. Kauno rajono savivaldybė – vietinės reikšmės viešasis kelias (Titnago g.), Seniavos k., stotelė „Seniava“.

DARBO DIENOMIS:

Atvyksta (val., min.)			STOTELĖS	Išvyksta (val., min.)		
I*	I*	I*		I*	I*	I*
8:20	15:15	18:35	Kauno autobusų stotis	6:50	13:50	17:05
8:16	15:13	18:33	Pėsčiųjų tiltas	–	–	–
8:14	15:11	18:31	Birštono g.	6:53	13:53	17:12
8:13	15:10	18:30	Karaliaus Mindaugo pr.	6:55	13:55	17:13
8:11	15:08	18:28	Vytauto Didžiojo tiltas	6:56	13:56	17:14
8:10	15:07	18:27	Aleksoto poliklinika	6:57	13:57	17:15
8:08	15:05	18:25	Europos pr.	6:58	13:58	17:18
8:05	15:02	18:22	Lazdijų g.	7:01	14:01	17:20
8:03	15:00	18:20	2-asis fortas	7:02	14:02	17:21
8:02	14:59	18:19	Sodai	7:03	14:03	17:23
8:00	14:58	18:18	K. Dulksnio g.	7:05	14:05	17:25
7:59	14:57	18:17	Ramybės g.	7:06	14:06	17:26
7:58	14:56	18:16	Jonučiai	7:07	14:07	17:27
7:56	14:55	18:15	Vienybės g.	7:09	14:09	17:29
7:54	14:53	18:13	Tulpių g.	7:10	14:10	17:31
7:52	14:51	18:11	Bažnyčia	7:11	14:11	17:33
7:50	14:47/14:50	18:07/18:10	Biblioteka	7:12	14:12	17:35
7:48	14:45	18:05	Bažnyčia	7:13	14:13	17:36
7:46	14:43	18:03	Tulpių g.	7:14	14:14	17:38
7:44	14:42	18:02	Vienybės g.	7:15	14:15	17:39
7:43	14:40	18:00	Jonučiai	7:17	14:17	17:40
7:38	14:37	17:57	Artojų g.	7:19	14:19	17:41
7:36	14:35	17:55	Irenišķiai	7:20	14:20	17:42
7:33	14:33	17:53	Karkazai	7:21	14:21	17:43
–	–	–	Titnago g.	–	–	–
–	–	–	Kreidos g.	7:25	14:25	17:47
7:32	14:32	17:52	Titnago g.	7:27	14:27	17:48
7:30	14:30	17:50	Seniava	7:29	14:29	17:50

PASTABA. Transporto priemonių skaičius – I. * – transporto priemonės pritaikytos žmonėms su specialiaisiais poreikiais.

Įsigalioja nuo

TVIRTINU
Kauno rajono savivaldybės administracija

SUDERINTA
Kauno miesto savivaldybės administracija

Vietinio (priemiestinio) reguliaraus susisiekimo autobuso 140-ojo maršruto Kauno pilis–Garliava–Mastaičiai eismo tvarkaraštis

Reisas iš Kauno pilies per Garliavos m. į Mastaičių k.: Kauno miesto savivaldybė – stotelė „Kauno pilies aikštelė“, Jonavos g. (važiuojant pro Jonavos g. Nr. 1B), Šauklių g., Šv. Gertrūdės g., Gimnazijos g., Birštono g., Karaliaus Mindaugo pr., Vytauto Didžiojo tiltas, Veiverių g. Kauno rajono savivaldybė – 130-asis krašto kelias (Garliavos pl.), Garliavos m. (Vytauto g., Marijampolės g.), 130-asis krašto kelias (Marijampolės g.), A5 magistralinis kelias (Baltijos g.), 1933-asis rajoninis kelias (J. Lukšos g.), vietinė reikšmės viešasis kelias (Mokslo g.), Mastaičių k., stotelė „Mokslo g.“.

DARBO DIENOMIS:

STOTELĖS	I	II*	I	II*	I	II*	I	II*	I	II*	I	II*	I	II*	I	II*	I	II*
Kauno pilies aikštelė	05:10	06:00	06:20	07:15	08:15	09:15	10:15	11:15	12:15	13:15	14:15	15:15	16:15	17:15	18:15	19:15	20:15	21:15
Kauno pilis	05:11	06:01	06:21	07:16	08:16	09:16	10:16	11:16	12:16	13:16	14:16	15:16	16:16	17:16	18:16	19:16	20:16	21:16
Karaliaus Mindaugo pr.	05:13	06:03	06:24	07:19	08:19	09:19	10:19	11:19	12:19	13:19	14:19	15:19	16:19	17:19	18:19	19:19	20:18	21:18
Vytauto Didžiojo tiltas	05:14	06:04	06:25	07:21	08:20	09:20	10:20	11:20	12:20	13:20	14:20	15:20	16:21	17:21	18:20	19:20	20:19	21:19
Aleksoto poliklinika	05:16	06:06	06:28	07:25	08:23	09:23	10:23	11:23	12:23	13:23	14:23	15:23	16:25	17:25	18:23	19:23	20:21	21:21
Europos pr.	05:18	06:08	06:30	07:28	08:25	09:25	10:25	11:25	12:25	13:25	14:25	15:25	16:28	17:28	18:25	19:25	20:23	21:23
Lazdijų g.	05:20	06:10	06:33	07:31	08:28	09:28	10:28	11:28	12:28	13:28	14:28	15:28	16:31	17:31	18:28	19:28	20:25	21:25
2-asis fortas	05:22	06:12	06:35	07:33	08:30	09:30	10:30	11:30	12:30	13:30	14:30	15:30	16:33	17:33	18:30	19:30	20:27	21:27
Sodų g.	05:24	06:14	06:37	07:35	08:32	09:32	10:32	11:32	12:32	13:32	14:32	15:32	16:35	17:35	18:32	19:32	20:29	21:29
K. Dulksnio g.	05:25	06:15	06:38	07:36	08:33	09:33	10:33	11:33	12:33	13:33	14:33	15:33	16:36	17:36	18:33	19:33	20:30	21:30
Ramybės g.	05:26	06:16	06:40	07:38	08:35	09:35	10:35	11:35	12:35	13:35	14:35	15:35	16:38	17:38	18:35	19:35	20:31	21:31
Jonučiai	05:27	06:17	06:41	07:39	08:36	09:36	10:36	11:36	12:36	13:36	14:36	15:36	16:39	17:39	18:36	19:36	20:32	21:32
Vienybės g.	05:28	06:18	06:43	07:41	08:38	09:38	10:38	11:38	12:38	13:38	14:38	15:38	16:41	17:41	18:38	19:38	20:33	21:33
Tulpių g.	05:30	06:20	06:45	07:43	08:40	09:40	10:40	11:40	12:40	13:40	14:40	15:40	16:43	17:43	18:40	19:40	20:35	21:35
Bažnyčia	05:32	06:22	06:47	07:45	08:42	09:42	10:42	11:42	12:42	13:42	14:42	15:42	16:45	17:45	18:42	19:42	20:37	21:37
Biblioteka	05:33	06:23	06:48	07:46	08:43	09:43	10:43	11:43	12:43	13:43	14:43	15:43	16:46	17:46	18:43	19:43	20:38	21:38
Sankryža	05:36	06:26	06:51	07:49	08:46	09:46	10:46	11:46	12:46	13:46	14:46	15:46	16:49	17:49	18:46	19:46	20:41	21:41
Mokslo g.	05:38	06:28	06:53	07:51	08:48	09:48	10:48	11:48	12:48	13:48	14:48	15:48	16:51	17:51	18:48	19:48	20:43	21:43

Tęsinys kitoje lapo pusėje,

Vietinio (priemiestinio) reguliaraus susisiekimo autobuso 140-ojo maršruto Mastaičiai–Garliava–Kauno pilis eismo tvarkaraštis

Reisas iš Mastaičių k. per Garliavos m. į Kauno pilį: Kauno rajono savivaldybė –stotelė „Mokslo g.“, Mastaičių k. (Mokslo g.), 1933-asis rajoninis kelias (J. Lukšos g.), A5 magistralinis kelias (Baltijos g.), 130-asis krašto kelias (Kauno g., Marijampolės g.), Garliavos m. (Marijampolės g., Vytauto g.), 130-asis krašto kelias (Garliavos pl.). Kauno miesto savivaldybė – Veiverių g., Vytauto Didžiojo tiltas, Karaliaus Mindaugo pr., Birštono g., Gimnazijos g., Šv. Gertrūdės g., Šauklių g., Jonavos g. (važiuojant pro Jonavos g. Nr. 3), stotelė „Kauno pilies aikštelė“.

DARBO DIENOMIS:

STOTELĖS	I	II*	I	II*	I	II*	I	II*	I	II*	I	II*	I	II*	I	II*	I	II*
Kauno pilies aikštelė	06:08	07:03	07:51	08:33	09:48	10:48	11:48	12:48	13:48	14:48	15:48	16:51	17:51	18:48	19:48	20:43	21:43	22:43
Kauno pilis	06:07	07:02	07:50	08:32	09:47	10:47	11:47	12:47	13:47	14:47	15:47	16:50	17:50	18:47	19:47	20:42	21:42	22:42
Karaliaus Mindaugo pr.	06:05	06:59	07:47	08:29	09:44	10:44	11:44	12:44	13:44	14:44	15:44	16:47	17:47	18:44	19:44	20:40	21:40	22:40
Vytauto Didžiojo tiltas	06:04	06:58	07:45	08:28	09:43	10:43	11:43	12:43	13:43	14:43	15:43	16:45	17:45	18:43	19:43	20:39	21:39	22:39
Aleksoto poliklinika	06:02	06:55	07:41	08:25	09:40	10:40	11:40	12:40	13:40	14:40	15:40	16:41	17:41	18:40	19:40	20:37	21:37	22:37
Europos pr.	06:00	06:53	07:38	08:23	09:38	10:38	11:38	12:38	13:38	14:38	15:38	16:38	17:38	18:38	19:38	20:35	21:35	22:35
Lazdijų g.	05:58	06:50	07:35	08:20	09:35	10:35	11:35	12:35	13:35	14:35	15:35	16:35	17:35	18:35	19:35	20:33	21:33	22:33
2-asis fortas	05:56	06:48	07:33	08:18	09:33	10:33	11:33	12:33	13:33	14:33	15:33	16:33	17:33	18:33	19:33	20:31	21:31	22:31
Sodų g.	05:54	06:46	07:31	08:16	09:31	10:31	11:31	12:31	13:31	14:31	15:31	16:31	17:31	18:31	19:31	20:29	21:29	22:29
K. Dulksnio g.	05:53	06:45	07:30	08:15	09:30	10:30	11:30	12:30	13:30	14:30	15:30	16:30	17:30	18:30	19:30	20:28	21:28	22:28
Ramybės g.	05:52	06:43	07:28	08:13	09:28	10:28	11:28	12:28	13:28	14:28	15:28	16:28	17:28	18:28	19:28	20:27	21:27	22:27
Jonučiai	05:51	06:42	07:27	08:12	09:27	10:27	11:27	12:27	13:27	14:27	15:27	16:27	17:27	18:27	19:27	20:26	21:26	22:26
Vienybės g.	05:50	06:40	07:25	08:10	09:25	10:25	11:25	12:25	13:25	14:25	15:25	16:25	17:25	18:25	19:25	20:25	21:25	22:25
Tulpių g.	05:48	06:38	07:23	08:08	09:23	10:23	11:23	12:23	13:23	14:23	15:23	16:23	17:23	18:23	19:23	20:23	21:23	22:23
Bažnyčia	05:46	06:36	07:21	08:06	09:21	10:21	11:21	12:21	13:21	14:21	15:21	16:21	17:21	18:21	19:21	20:21	21:21	22:21
Biblioteka	05:45	06:35	07:20	08:05	09:20	10:20	11:20	12:20	13:20	14:20	15:20	16:20	17:20	18:20	19:20	20:20	21:20	22:20
Sankryža	05:42	06:32	07:17	08:02	09:17	10:17	11:17	12:17	13:17	14:17	15:17	16:17	17:17	18:17	19:17	20:17	21:17	22:17
Mokslo g.	05:40	06:30	07:15	08:00	09:15	10:15	11:15	12:15	13:15	14:15	15:15	16:15	17:15	18:15	19:15	20:15	21:15	22:15

PASTABA. Transporto priemonių skaičius – I ir II. * – transporto priemonės pritaikytos žmonėms su specialiaisiais poreikiais.

TVIRTINU

Kauno rajono savivaldybės administracija

SUDERINTA

Kauno miesto savivaldybės administracija

Vietinio (priemiestinio) reguliaraus susisiekimo autobuso 140-ojo maršruto Kauno pilis–Garliava–Mastaičiai eismo tvarkaraštis

Reisas iš Kauno pilies per Garliavos m. į Mastaičių k.: Kauno miesto savivaldybė – stotelė „Kauno pilies aikštelė“, Jonavos g. (važiuojant pro Jonavos g. Nr. 1B), Šauklių g., Šv. Gertrūdės g., Gimnazijos g., Birštono g., Karaliaus Mindaugo pr., Vytauto Didžiojo tiltas, Veiverių g. Kauno rajono savivaldybė – 130-asis krašto kelias (Garliavos pl.), Garliavos m. (Vytauto g., Marijampolės g.), 130-asis krašto kelias (Marijampolės g.), A5 magistralinis kelias (Baltijos g.), 1933-asis rajoninis kelias (J. Lukšos g.), vietinė reikšmės viešasis kelias (Mokslo g.), Mastaičių k., stotelė „Mokslo g.“.

ŠEŠTADIENIAIS IR SEKMADIENIAIS:

STOTELĖS	I*	I*	I*	I*	I*	I*	I*	I*	I*
Kauno pilies aikštelė	06:15	07:30	09:15	11:15	13:15	15:15	17:15	19:15	21:15
Kauno pilis	06:16	07:31	09:16	11:16	13:16	15:16	17:16	19:16	21:16
Karaliaus Mindaugo pr.	06:18	07:34	09:19	11:19	13:19	15:19	17:19	19:19	21:18
Vytauto Didžiojo tiltas	06:19	07:36	09:20	11:20	13:20	15:20	17:21	19:20	21:19
Aleksoto poliklinika	06:21	07:40	09:23	11:23	13:23	15:23	17:25	19:23	21:21
Europos pr.	06:23	07:43	09:25	11:25	13:25	15:25	17:28	19:25	21:23
Lazdijų g.	06:25	07:46	09:28	11:28	13:28	15:28	17:31	19:28	21:25
2-asis fortas	06:27	07:48	09:30	11:30	13:30	15:30	17:33	19:30	21:27
Sodų g.	06:29	07:50	09:32	11:32	13:32	15:32	17:35	19:32	21:29
K. Dulksnio g.	06:30	07:51	09:33	11:33	13:33	15:33	17:36	19:33	21:30
Ramybės g.	06:31	07:53	09:35	11:35	13:35	15:35	17:38	19:35	21:31
Jonučiai	06:32	07:54	09:36	11:36	13:36	15:36	17:39	19:36	21:32
Vienybės g.	06:33	07:56	09:38	11:38	13:38	15:38	17:41	19:38	21:33
Tulpių g.	06:35	07:58	09:40	11:40	13:40	15:40	17:43	19:40	21:35
Bažnyčia	06:37	08:00	09:42	11:42	13:42	15:42	17:45	19:42	21:37
Biblioteka	06:38	08:01	09:43	11:43	13:43	15:43	17:46	19:43	21:38
Sankryža	06:41	08:04	09:46	11:46	13:46	15:46	17:49	19:46	21:41
Mokslo g.	06:43	08:06	09:48	11:48	13:48	15:48	17:51	19:48	21:43

Tęsinys kitoje lapo pusėje,

Vietinio (priemiestinio) reguliaraus susisiekimo autobuso 140-ojo maršruto Mastaičiai–Garliava–Kauno pilis eismo tvarkaraštis

Reisas iš Mastaičių k. per Garliavos m. į Kauno pilį: Kauno rajono savivaldybė –stotelė „Mokslo g.“, Mastaičių k. (Mokslo g.), 1933-asis rajoninis kelias (J. Lukšos g.), A5 magistralinis kelias (Baltijos g.), 130-asis krašto kelias (Kauno g., Marijampolės g.), Garliavos m. (Marijampolės g., Vytauto g.), 130-asis krašto kelias (Garliavos pl.). Kauno miesto savivaldybė – Veiverių g., Vytauto Didžiojo tiltas, Karaliaus Mindaugo pr., Birštono g., Gimnazijos g., Šv. Gertrūdės g., Šauklių g., Jonavos g. (važiuojant pro Jonavos g. Nr. 3), stotelė „Kauno pilies aikštelė“.

ŠEŠTADIENIAIS IR SEKMADIENIAIS:

STOTELĖS	I*	I*	I*	I*	I*	I*	I*	I*	I*
Kauno pilies aikštelė	07:23	08:43	10:48	12:48	14:48	16:51	18:48	20:43	22:43
Kauno pilis	07:22	08:42	10:47	12:47	14:47	16:50	18:47	20:42	22:42
Karaliaus Mindaugo pr.	07:19	08:39	10:44	12:44	14:44	16:47	18:44	20:40	22:40
Vytauto Didžiojo tiltas	07:18	08:38	10:43	12:43	14:43	16:45	18:43	20:39	22:39
Aleksoto poliklinika	07:15	08:35	10:40	12:40	14:40	16:41	18:40	20:37	22:37
Europos pr.	07:13	08:33	10:38	12:38	14:38	16:38	18:38	20:35	22:35
Lazdijų g.	07:10	08:30	10:35	12:35	14:35	16:35	18:35	20:33	22:33
2-asis fortas	07:08	08:28	10:33	12:33	14:33	16:33	18:33	20:31	22:31
Sodų g.	07:06	08:26	10:31	12:31	14:31	16:31	18:31	20:29	22:29
K. Dulksnio g.	07:05	08:25	10:30	12:30	14:30	16:30	18:30	20:28	22:28
Ramybės g.	07:03	08:23	10:28	12:28	14:28	16:28	18:28	20:27	22:27
Jonučiai	07:02	08:22	10:27	12:27	14:27	16:27	18:27	20:26	22:26
Vienybės g.	07:00	08:20	10:25	12:25	14:25	16:25	18:25	20:25	22:25
Tulpių g.	06:58	08:18	10:23	12:23	14:23	16:23	18:23	20:23	22:23
Bažnyčia	06:56	08:16	10:21	12:21	14:21	16:21	18:21	20:21	22:21
Biblioteka	06:55	08:15	10:20	12:20	14:20	16:20	18:20	20:20	22:20
Sankryža	06:52	08:12	10:17	12:17	14:17	16:17	18:17	20:17	22:17
Mokslo g.	06:50	08:10	10:15	12:15	14:15	16:15	18:15	20:15	22:15

PASTABOS:

1. Transporto priemonių skaičius – I.
 2. Švenčių dienomis autobusai važiuoja sekmadieninio eismo tvarkaraščiu.
- * – transporto priemonės pritaikytos žmonėms su specialiaisiais poreikiais.

TVIRTINU

Kauno rajono savivaldybės administracijos

SUDERINTA

Kauno miesto savivaldybės administracijos

Vietinio (priemiestinio) reguliaraus susisiekimo autobuso 157-ojo maršruto Kauno autobusų stotis–Kačerginė–Ežerėlis eismo tvarkaraštis

Maršruto trasa iš Kauno autobusų stoties per Kačerginės mstl., Zapyškio k. į Ežerėlio m.: Kauno miesto savivaldybė – stotelė „Kauno autobusų stotis“, Girstupio g., Bažnyčios g., Vytauto pr., Karo ligoninės g., Kaunakiemio g., Karaliaus Mindaugo pr., Vytauto Didžiojo tiltas, Veiverių g., Užnemunės g., Vakarinis aplinkelis, Kauno rajono savivaldybė – A5 magistralinis kelias (Vakarinis aplinkelis), 140-asis krašto kelias (Šakių pl.), 1908-asis rajoninis kelias (Kačerginės g.), Kačerginės mstl. (Šaltinio g.), 1908-asis rajoninis kelias (Kačerginės g.), Kačerginės mstl. (Šaltinio g.), 140-asis krašto kelias (Šakių pl.), Zapyškio k. (Vytauto g., Muziejaus g.), 1910-asis rajoninis kelias (Muziejaus g.), Ežerėlio m. (Zapyškio g., Miško g., S. Nėries g., Kauno g.), stotelė „Ežerėlis galinis punktas“.

Maršruto trasa iš Kauno autobusų stoties per Vilemų k., Zapyškio k., Kačerginės mstl. į Ežerėlio m.: Kauno miesto savivaldybė – stotelė „Kauno autobusų stotis“, Girstupio g., Bažnyčios g., Vytauto pr., Karo ligoninės g., Kaunakiemio g., Karaliaus Mindaugo pr., Vytauto Didžiojo tiltas, Veiverių g., Užnemunės g., Vakarinis aplinkelis, Kauno rajono savivaldybė – A5 magistralinis kelias (Vakarinis aplinkelis), 140-asis krašto kelias (Šakių pl.), 1908-asis rajoninis kelias (Kačerginės g.), Kačerginės mstl. (Šaltinio g.), 1908-asis rajoninis kelias (Šaltinio g.), 140-asis krašto kelias (Šakių pl.), Zapyškio k. (Vytauto g., Muziejaus g.), 1910-asis rajoninis kelias (Muziejaus g.), vietinės reikšmės viešasis kelias (Vilemų g.), Vilemų k., Žiemkelio ir Geležinkelio g. sankryža, stotelė „Žiemkelio g.“, vietinės reikšmės viešasis kelias (Vilemų g.), 1910-asis rajoninis kelias (Muziejaus g.), Ežerėlio m. (Zapyškio g., Miško g., S. Nėries g., Kauno g.), stotelė „Ežerėlis galinis punktas“.

DARBO DIENOS:

Transporto priemonių sk.	I	II	III*	I	IV	II	III*	I	II	III*	I	II	III*	I	I	II	III*	IV	I	II	III*	I	II	III*	I	II	IV
STOTELĖS/DIENOS	d.d.	d.d.	d.d.	d.d.	d.d.	d.d.	d.d.	d.d.	d.d.	d.d.	d.d.	d.d.	d.d.	pr.t.p.	a.k.	d.d.	d.d.	d.d.	d.d.	d.d.	d.d.	d.d.	d.d.	d.d.	d.d.	d.d.	d.d.
Kauno autobusų stotis	04:20	05:15	05:30	05:55	06:20	06:55	07:20	08:15	09:10	10:10	11:10	12:10	12:55	13:50	13:50	14:20	14:50	15:30	16:10	16:45	17:30	18:15	18:55	19:35	20:30	21:15	22:05
Birštono g.	04:25	05:20	05:35	06:00	06:26	07:01	07:26	08:21	09:16	10:16	11:16	12:16	13:01	13:56	13:56	14:26	14:56	15:36	16:16	16:51	17:36	18:21	19:01	19:41	20:36	21:20	22:10
Karaliaus Mindaugo pr.	04:27	05:22	05:37	06:02	06:28	07:03	07:29	08:23	09:19	10:18	11:18	12:18	13:03	13:59	13:59	14:28	14:59	15:39	16:19	16:54	17:39	18:24	19:03	19:43	20:38	21:22	22:12
Vytauto Didžiojo tiltas	04:28	05:23	05:38	06:03	06:29	07:04	07:31	08:24	09:21	10:19	11:19	12:19	13:04	14:01	14:01	14:29	15:01	15:41	16:21	16:56	17:41	18:26	19:04	19:44	20:39	21:23	22:13
Požeminė perėja	04:30	05:25	05:40	06:05	06:31	07:06	07:33	08:26	09:23	10:21	11:21	12:21	13:06	14:03	14:03	14:31	15:03	15:43	16:23	16:58	17:43	18:28	19:06	19:46	20:41	21:25	22:15
Žirgynas	04:31	05:26	05:41	06:06	06:32	07:07	07:34	08:27	09:24	10:22	11:22	12:22	13:07	14:04	14:04	14:32	15:04	15:44	16:24	16:59	17:44	18:29	19:07	19:47	20:42	21:26	22:16
Akademijos miestelis	04:34	05:29	05:44	06:09	06:35	07:10	07:37	08:30	09:27	10:25	11:25	12:25	13:10	14:07	14:07	14:35	15:07	15:47	16:27	17:02	17:47	18:32	19:10	19:50	20:45	21:29	22:19
Varžupio g.	04:35	05:30	05:45	06:10	06:36	07:11	07:39	08:31	09:29	10:26	11:26	12:26	13:11	14:09	14:09	14:36	15:09	15:49	16:29	17:04	17:49	18:34	19:11	19:51	20:46	21:30	22:20
Ringaudai	04:36	05:31	05:46	06:11	06:37	07:12	07:40	08:32	09:30	10:27	11:27	12:27	13:12	14:10	14:10	14:37	15:10	15:50	16:30	17:05	17:50	18:35	19:12	19:52	20:47	21:31	22:21
Tabariškiai	04:38	05:33	05:48	06:13	06:39	07:14	07:42	08:34	09:32	10:29	11:29	12:29	13:14	14:12	14:12	14:39	15:12	15:52	16:32	17:07	17:52	18:37	19:14	19:54	20:49	21:33	22:23
Mitkūnai	04:39	05:34	05:49	06:14	06:41	07:16	07:44	08:36	09:34	10:31	11:31	12:31	13:16	14:14	14:14	14:41	15:14	15:54	16:34	17:09	17:54	18:39	19:16	19:56	20:51	21:34	22:24
Virbališkiai	04:40	05:35	05:50	06:15	06:43	07:18	07:46	08:38	09:36	10:33	11:33	12:33	13:18	14:16	14:16	14:43	15:16	15:56	16:36	17:11	17:56	18:41	19:18	19:58	20:53	21:35	22:25
Pypliai	04:41	05:36	05:51	06:16	06:45	07:20	07:48	08:40	09:38	10:35	11:35	12:35	13:20	14:18	14:18	14:45	15:18	15:58	16:38	17:13	17:58	18:43	19:20	20:00	20:55	21:36	22:26
Kačerginė	04:43	05:38	05:53	06:18	06:47	07:22	07:50	08:42	09:40	10:37	11:37	12:37	13:22	14:20	14:20	14:47	15:20	16:00	16:40	17:15	18:00	18:45	19:22	20:02	20:57	21:38	22:28
Kačerginės miškas	04:44	05:39	05:54	06:19	06:48	07:23	07:51	08:43	09:41	10:38	11:38	12:38	13:23	14:21	14:21	14:48	15:21	16:01	16:41	17:16	18:01	18:46	19:23	20:03	20:58	21:39	22:29
Gaižėnėliai	04:45	05:40	05:55	06:20	06:49	07:24	07:52	08:44	09:42	10:39	11:39	12:39	13:24	14:22	14:22	14:49	15:22	16:02	16:42	17:17	18:02	18:47	19:24	20:04	20:59	21:40	22:30
Kolektyviniai sodai	04:46	05:41	05:56	06:21	06:50	07:25	07:53	08:45	09:43	10:40	11:40	12:40	13:25	14:23	14:23	14:50	15:23	16:03	16:43	17:18	18:03	18:48	19:25	20:05	21:00	21:41	22:31
Zapyškis	04:48	05:43	05:58	06:23	06:52	07:27	07:55	08:47	09:45	10:42	11:42	12:42	13:27	14:25	14:25	14:52	15:25	16:05	16:45	17:20	18:05	18:50	19:27	20:07	21:02	21:43	22:33
Kluoniškiai	04:50	05:45	06:00	06:25	06:54	07:29	07:58	08:49	09:48	10:44	11:44	12:44	13:29	14:28	14:28	14:54	15:28	16:08	16:48	17:23	18:08	18:53	19:29	20:09	21:04	21:45	22:35
Varyklos g.	–	–	–	–	–	–	–	–	–	–	–	–	–	–	–	14:30	–	–	–	–	–	–	–	–	–	–	–
Ažuolas	–	–	–	–	–	–	–	–	–	–	–	–	–	–	–	14:31	–	–	–	–	–	–	–	–	–	–	–
Šaltupinių g.	–	–	–	–	–	–	–	–	–	–	–	–	–	–	–	14:32	–	–	–	–	–	–	–	–	–	–	–
Žiemkelio g.	–	–	–	–	–	–	–	–	–	–	–	–	–	–	–	14:35	–	–	–	–	–	–	–	–	–	–	–
Šaltupinių g.	–	–	–	–	–	–	–	–	–	–	–	–	–	–	–	14:37	–	–	–	–	–	–	–	–	–	–	–
Ažuolas	–	–	–	–	–	–	–	–	–	–	–	–	–	–	–	14:38	–	–	–	–	–	–	–	–	–	–	–
Varyklos g.	–	–	–	–	–	–	–	–	–	–	–	–	–	–	–	14:39	–	–	–	–	–	–	–	–	–	–	–
Žvyruobė	04:52	05:47	06:02	06:27	06:56	07:31	08:00	08:51	09:50	10:46	11:46	12:46	13:31	14:30	14:42	14:56	15:30	16:10	16:50	17:25	18:10	18:55	19:31	20:11	21:06	21:47	22:37
Vilimai	04:54	05:49	06:04	06:29	06:58	07:33	08:02	08:53	09:52	10:48	11:48	12:48	13:33	14:32	14:44	14:58	15:32	16:12	16:52	17:27	18:12	18:57	19:33	20:13	21:08	21:49	22:39
Durpynas	04:56	05:51	06:06	06:31	07:00	07:35	08:04	08:55	09:54	10:50	11:50	12:50	13:35	14:34	14:46	15:00	15:34	16:14	16:54	17:29	18:14	18:59	19:35	20:15	21:10	21:51	22:41
Ežerėlis, Miško g.	04:58	05:53	06:08	06:33	07:02	07:37	08:06	08:57	09:56	10:52	11:52	12:52	13:37	14:36	14:48	15:02	15:36	16:16	16:56	17:31	18:16	19:01	19:37	20:17	21:12	21:53	22:43
Ežerėlis, Kauno g.	04:59	05:54	06:09	06:34	07:03	07:38	08:07	08:58	09:57	10:53	11:53	12:53	13:38	14:37	14:49	15:03	15:37	16:17	16:57	17:32	18:17	19:02	19:38	20:18	21:13	21:54	22:44
Ežerėlis galinis punktas	05:00	05:55	06:10	06:35	07:05	07:40	08:10	09:00	10:00	10:55	11:55	12:55	13:40	14:40	14:52	15:05	15:40	16:20	17:00	17:35	18:20	19:05	19:40	20:20	21:15	21:55	22:45

Tęsinys kitoje lapo pusėje,

Vietinio (priemiestinio) reguliaraus susisiekimo autobuso 157-ojo maršruto Ežerėlis–Kačerginė–Kauno autobusų stotis eismo tvarkaraštis

Maršruto trasa iš Ežerėlio m. per Zapyškio k., Kačerginės mstl. į Kauno autobusų stotį: Kauno rajono savivaldybė – stotelė „Ežerėlis galinis punktas“, Ežerėlio m. (Kauno g., S. Neries g., Miško g., Zapyškio g.), 1910-asis rajoninis kelias (Muziejus g.), Zapyškio k. (Muziejus g., Vytauto g.), 140-asis krašto kelias (Šakių pl.), 1908-asis rajoninis kelias (Šaltinio g.), Kačerginės mstl. (Šaltinio g.), 1908-asis rajoninis kelias (Kačerginės g.), 140-asis krašto kelias (Šakių pl.), 1903-asis krašto rajoninis kelias (Pilėnų g., Universiteto g.), A5 magistralinis kelias (Vakarinis aplinkkelis). Kauno miesto savivaldybė – Vakarinis aplinkkelis, Užnemunės g., Veiverių g., Vytauto Didžiojo tiltas, Karaliaus Mindaugo pr., Kaunakiemio g., Karo ligoninės g., Vytauto pr., Bažnyčios g., stotelė „Kauno autobusų stotis“.

Maršruto trasa iš Ežerėlio m. per Vilemy k., Zapyškio k., Kačerginės mstl. į Kauno autobusų stotį: Kauno rajono savivaldybė – stotelė „Ežerėlis galinis punktas“, Ežerėlio m. (Kauno g., S. Neries g., Miško g., Zapyškio g.), 1910-asis rajoninis kelias (Muziejus g.), vietinės reikšmės viešasis kelias (Vilemy g.), Vilemy k., Žiemkelio ir Geležinkelio g. sankryža, stotelė „Žiemkelio g.“, vietinės reikšmės viešasis kelias (Vilemy g.), 1910-asis rajoninis kelias (Muziejus g.), Zapyškio k. (Muziejus g., Vytauto g.), 140-asis krašto kelias (Šakių pl.), 1908-asis rajoninis kelias (Šaltinio g.), Kačerginės mstl. (Šaltinio g.), 1908-asis rajoninis kelias (Kačerginės g.), 140-asis krašto kelias (Šakių pl.), 1903-asis krašto rajoninis kelias (Pilėnų g., Universiteto g.), A5 magistralinis kelias (Vakarinis aplinkkelis). Kauno miesto savivaldybė – Vakarinis aplinkkelis, Užnemunės g., Veiverių g., Vytauto Didžiojo tiltas, Karaliaus Mindaugo pr., Kaunakiemio g., Karo ligoninės g., Vytauto pr., Bažnyčios g., stotelė „Kauno autobusų stotis“.

DARBO DIENOS:

Transporto	I	II	III*	I	IV	II	III*	I	I	II	III*	I	II	III*	I	I	II	III*	IV	I	II	III*	I	II	III*	I	II	IV
STOTELĖS/DIENOS	d.d.	d.d.	d.d.	d.d.	d.d.	d.d.	d.d.	pr.t.p	a.k.	d.d.	d.d.	d.d.	d.d.	d.d.	a.k.	pr.t.p	d.d.	d.d.	d.d.	d.d.	d.d.	d.d.	d.d.	d.d.	d.d.	d.d.	d.d.	
Kauno autobusų stotis	05:40	06:35	07:05	07:30	08:00	08:35	09:05	09:55	10:06	10:55	11:45	12:50	13:50	14:35	15:40	15:35	15:55	16:30	17:10	17:50	18:25	19:10	19:50	20:25	21:00	21:55	22:35	23:25
Pėsčiųjų tiltas	05:36	06:31	07:01	07:26	07:56	08:31	09:01	09:51	10:02	10:51	11:41	12:46	13:46	14:31	15:36	15:31	15:51	16:26	17:06	17:46	18:21	19:06	19:46	20:21	20:56	21:51	22:31	23:21
Birštono g.	05:34	06:29	06:59	07:24	07:54	08:29	08:59	09:49	10:00	10:49	11:39	12:44	13:44	14:29	15:34	15:29	15:49	16:24	17:04	17:44	18:19	19:04	19:44	20:19	20:54	21:49	22:29	23:19
Karaliaus Mindaugo pr.	05:33	06:28	06:58	07:23	07:53	08:28	08:58	09:48	09:59	10:48	11:38	12:43	13:43	14:28	15:33	15:28	15:48	16:23	17:03	17:43	18:18	19:03	19:43	20:18	20:53	21:48	22:28	23:18
Vytauto Didžiojo tiltas	05:32	06:27	06:56	07:21	07:51	08:26	08:56	09:46	09:57	10:46	11:36	12:41	13:41	14:26	15:31	15:26	15:46	16:21	17:01	17:41	18:16	19:01	19:41	20:17	20:52	21:47	22:27	23:17
Požeminė perėja	05:30	06:25	06:54	07:19	07:49	08:24	08:54	09:44	09:55	10:44	11:34	12:39	13:39	14:24	15:29	15:24	15:44	16:19	16:59	17:39	18:14	18:59	19:39	20:15	20:50	21:45	22:25	23:15
Žirgynas	05:28	06:23	06:51	07:16	07:46	08:21	08:51	09:41	09:52	10:41	11:32	12:36	13:36	14:22	15:27	15:22	15:42	16:17	16:57	17:37	18:12	18:57	19:37	20:13	20:48	21:43	22:23	23:13
ASU bendrabučiai	05:27	06:22	06:50	07:15	07:45	08:20	08:50	09:40	09:51	10:40	11:31	12:35	13:35	14:21	15:26	15:21	15:41	16:16	16:56	17:36	18:11	18:56	19:36	20:12	20:47	21:42	22:22	23:12
Akademijos miestelis	05:26	06:21	06:49	07:14	07:44	08:19	08:49	09:39	09:50	10:39	11:30	12:34	13:34	14:20	15:25	15:20	15:40	16:15	16:55	17:35	18:10	18:55	19:35	20:11	20:46	21:41	22:21	23:11
Varžupio g.	05:25	06:20	06:47	07:12	07:42	08:17	08:47	09:37	09:48	10:37	11:29	12:32	13:32	14:19	15:24	15:19	15:39	16:14	16:54	17:34	18:09	18:54	19:34	20:10	20:45	21:40	22:20	23:10
Ringaudai	05:24	06:19	06:46	07:11	07:41	08:16	08:46	09:36	09:47	10:36	11:28	12:31	13:31	14:18	15:23	15:18	15:38	16:13	16:53	17:33	18:08	18:53	19:33	20:09	20:44	21:39	22:19	23:09
Tabariškiai	05:23	06:18	06:44	07:09	07:39	08:14	08:44	09:34	09:45	10:34	11:26	12:29	13:29	14:16	15:21	15:16	15:36	16:11	16:51	17:31	18:06	18:51	19:31	20:08	20:43	21:38	22:18	23:08
Mitkūnai	05:22	06:17	06:42	07:07	07:37	08:12	08:42	09:32	09:43	10:32	11:24	12:27	13:27	14:14	15:19	15:14	15:34	16:09	16:49	17:29	18:04	18:49	19:29	20:07	20:42	21:37	22:17	23:07
Virbališkiai	05:21	06:16	06:40	07:05	07:35	08:10	08:40	09:30	09:41	10:30	11:22	12:25	13:25	14:12	15:17	15:12	15:32	16:07	16:47	17:27	18:02	18:47	19:27	20:06	20:41	21:36	22:16	23:06
Pypliai	05:20	06:15	06:39	07:04	07:34	08:09	08:39	09:29	09:40	10:29	11:21	12:24	13:24	14:11	15:16	15:11	15:31	16:06	16:46	17:26	18:01	18:46	19:26	20:05	20:40	21:35	22:15	23:05
Kačerginė	05:17	06:12	06:36	07:01	07:31	08:06	08:36	09:26	09:37	10:26	11:18	12:21	13:21	14:08	15:13	15:08	15:28	16:03	16:43	17:23	17:58	18:43	19:23	20:02	20:37	21:32	22:12	23:02
Kačerginės miškas	05:16	06:11	06:35	07:00	07:30	08:05	08:35	09:25	09:36	10:25	11:17	12:20	13:20	14:07	15:12	15:07	15:27	16:02	16:42	17:22	17:57	18:42	19:22	20:01	20:36	21:31	22:11	23:01
Gaižėnėliai	05:15	06:10	06:34	06:59	07:29	08:04	08:34	09:24	09:35	10:24	11:16	12:19	13:19	14:06	15:11	15:06	15:26	16:01	16:41	17:21	17:56	18:41	19:21	20:00	20:35	21:30	22:10	23:00
Kolektyviniai sodai	05:14	06:09	06:32	06:57	07:27	08:02	08:32	09:22	09:33	10:22	11:15	12:17	13:17	14:05	15:10	15:05	15:25	16:00	16:40	17:20	17:55	18:40	19:20	19:59	20:34	21:29	22:09	22:59
Zapyškis	05:13	06:08	06:30	06:55	07:25	08:00	08:30	09:20	09:31	10:20	11:13	12:15	13:15	14:03	15:08	15:03	15:23	15:58	16:38	17:18	17:53	18:38	19:18	19:58	20:33	21:28	22:08	22:58
Kluoniškiai	05:11	06:06	06:27	06:52	07:22	07:57	08:27	09:17	09:28	10:17	11:11	12:12	13:12	14:01	15:06	15:01	15:21	15:56	16:36	17:16	17:51	18:36	19:16	19:56	20:31	21:26	22:06	22:56
Varyklos g.	–	–	–	–	–	–	–	–	09:26	–	–	–	–	–	–	–	–	–	–	–	–	–	–	–	–	–	–	–
Ažuolas	–	–	–	–	–	–	–	–	09:25	–	–	–	–	–	–	–	–	–	–	–	–	–	–	–	–	–	–	–
Šaltpusnių g.	–	–	–	–	–	–	–	–	09:24	–	–	–	–	–	–	–	–	–	–	–	–	–	–	–	–	–	–	–
Žiemkelio g.	–	–	–	–	–	–	–	–	09:22	–	–	–	–	–	–	–	–	–	–	–	–	–	–	–	–	–	–	–
Šaltpusnių g.	–	–	–	–	–	–	–	–	09:19	–	–	–	–	–	–	–	–	–	–	–	–	–	–	–	–	–	–	–
Ažuolas	–	–	–	–	–	–	–	–	09:18	–	–	–	–	–	–	–	–	–	–	–	–	–	–	–	–	–	–	–
Varyklos g.	–	–	–	–	–	–	–	–	09:17	–	–	–	–	–	–	–	–	–	–	–	–	–	–	–	–	–	–	–
Žvyrduobė	05:09	06:04	06:25	06:50	07:20	07:55	08:25	09:15	09:15	10:15	11:09	12:10	13:10	13:59	15:04	14:59	15:19	15:54	16:34	17:14	17:49	18:34	19:14	19:54	20:29	21:24	22:04	22:54
Vilimai	05:07	06:02	06:23	06:48	07:18	07:53	08:23	09:13	09:13	10:13	11:07	12:08	13:08	13:57	15:02	14:57	15:17	15:52	16:32	17:12	17:47	18:32	19:12	19:52	20:27	21:22	22:02	22:52
Durpynas	05:05	06:00	06:21	06:46	07:16	07:51	08:21	09:11	09:11	10:11	11:05	12:06	13:06	13:55	15:00	14:55	15:15	15:50	16:30	17:10	17:45	18:30	19:10	19:50	20:25	21:20	22:00	22:50
Ežerėlis, Miško g.	05:03	05:58	06:19	06:44	07:14	07:49	08:19	09:09	09:09	10:09	11:03	12:04	13:04	13:53	14:58	14:53	15:13	15:48	16:28	17:08	17:43	18:28	19:08	19:48	20:23	21:18	21:58	22:48
Ežerėlis, Kauno g.	05:02	05:57	06:17	06:42	07:12	07:47	08:17	09:07	09:07	10:07	11:02	12:02	13:02	13:52	14:57	14:52	15:12	15:47	16:27	17:07	17:42	18:27	19:07	19:47	20:22	21:17	21:57	22:47
Ežerėlis galinis punktas	05:00	05:55	06:15	06:40	07:10	07:45	08:15	09:05	09:05	10:05	11:00	12:00	13:00	13:50	14:55	14:50	15:10	15:45	16:25	17:05	17:40	18:25	19:05	19:45	20:20	21:15	21:55	22:45

PASTABOS:

Transporto priemonių skaičius – I, II, III ir IV. **d.d.** – darbo diena, **pr.** – pirmadienis, **a.** – antradienis, **t.** – trečiadienis, **k.** – ketvirtadienis, **p.** – penktadienis. * – transporto priemonės pritaikytos žmonėms su specialiaisiais poreikiais.

TVIRTINU

Kauno rajono savivaldybės administracijos

SUDERINTA

Kauno miesto savivaldybės administracijos

Vietinio (priemiestinio) reguliaraus susisiekimo autobuso 157-ojo maršruto Kauno autobusų stotis–Kačerginė–Ežerėlis eismo tvarkaraštis

Maršruto trasa iš Kauno autobusų stoties per Kačerginės mstl., Zapyškio k. į Ežerėlio m.: Kauno miesto savivaldybė – stotelė „Kauno autobusų stotis“, Girstupio g., Bažnyčios g., Vytauto pr., Karo ligoninės g., Kaunakiemio g., Karaliaus Mindaugo pr., Vytauto Didžiojo tiltas, Veiverių g., Užnemunės g., Vakarinis aplinkelis. Kauno rajono savivaldybė – A5 magistralinis kelias (Vakarinis aplinkelis), 140-asis krašto kelias (Šakių pl.), 1908-asis rajoninis kelias (Kačerginės g.), Kačerginės mstl. (Šaltinio g.), 1908-asis rajoninis kelias (Šaltinio g.), 140-asis krašto kelias (Šakių pl.), Zapyškio k. (Vytauto g., Muziejaus g.), 1910-asis rajoninis kelias (Muziejaus g.), Ežerėlio m. (Zapyškio g., Miško g., S. Nėries g., Kauno g., stotelė „Ežerėlis galinis punktas“.

ŠEŠTADIENIS:

STOTELĖS	I	II*	I	II*	I	II*	I	II*	I	II*	I	II*	I	II*	I	II*	I
Kauno autobusų stotis	05:40	06:40	07:40	08:40	09:40	10:40	11:40	12:40	13:40	14:40	15:40	16:40	17:40	18:40	19:40	20:40	21:40
Birštono g.	05:46	06:46	07:46	08:46	09:46	10:46	11:46	12:46	13:46	14:46	15:46	16:46	17:46	18:46	19:46	20:45	21:45
Karaliaus Mindaugo pr.	05:48	06:48	07:48	08:48	09:48	10:48	11:48	12:48	13:48	14:48	15:48	16:48	17:48	18:48	19:48	20:47	21:47
Vytauto Didžiojo tiltas	05:49	06:49	07:49	08:49	09:49	10:49	11:49	12:49	13:49	14:49	15:49	16:49	17:49	18:49	19:49	20:48	21:48
Požeminė pėreja	05:51	06:51	07:51	08:51	09:51	10:51	11:51	12:51	13:51	14:51	15:51	16:51	17:51	18:51	19:51	20:50	21:50
Žirgynas	05:52	06:52	07:52	08:52	09:52	10:52	11:52	12:52	13:52	14:52	15:52	16:52	17:52	18:52	19:52	20:51	21:51
Akademijos miestelis	05:55	06:55	07:55	08:55	09:55	10:55	11:55	12:55	13:55	14:55	15:55	16:55	17:55	18:55	19:55	20:54	21:54
Varžupio g.	05:56	06:56	07:56	08:56	09:56	10:56	11:56	12:56	13:56	14:56	15:56	16:56	17:56	18:56	19:56	20:55	21:55
Ringaudai	05:57	06:57	07:57	08:57	09:57	10:57	11:57	12:57	13:57	14:57	15:57	16:57	17:57	18:57	19:57	20:56	21:56
Tabariškiai	05:59	06:59	07:59	08:59	09:59	10:59	11:59	12:59	13:59	14:59	15:59	16:59	17:59	18:59	19:59	20:58	21:58
Mitkūnai	06:01	07:01	08:01	09:01	10:01	11:01	12:01	13:01	14:01	15:01	16:01	17:01	18:01	19:01	20:01	20:59	21:59
Virbališkiai	06:03	07:03	08:03	09:03	10:03	11:03	12:03	13:03	14:03	15:03	16:03	17:03	18:03	19:03	20:03	21:00	22:00
Pypliai	06:05	07:05	08:05	09:05	10:05	11:05	12:05	13:05	14:05	15:05	16:05	17:05	18:05	19:05	20:05	21:01	22:01
Kačerginė	06:07	07:07	08:07	09:07	10:07	11:07	12:07	13:07	14:07	15:07	16:07	17:07	18:07	19:07	20:07	21:03	22:03
Kačerginės miškas	06:08	07:08	08:08	09:08	10:08	11:08	12:08	13:08	14:08	15:08	16:08	17:08	18:08	19:08	20:08	21:04	22:04
Gaižėnėliai	06:09	07:09	08:09	09:09	10:09	11:09	12:09	13:09	14:09	15:09	16:09	17:09	18:09	19:09	20:09	21:05	22:05
Kolektyviniai sodai	06:10	07:10	08:10	09:10	10:10	11:10	12:10	13:10	14:10	15:10	16:10	17:10	18:10	19:10	20:10	21:06	22:06
Zapyškis	06:12	07:12	08:12	09:12	10:12	11:12	12:12	13:12	14:12	15:12	16:12	17:12	18:12	19:12	20:12	21:08	22:08
Kluoniškiai	06:14	07:14	08:14	09:14	10:14	11:14	12:14	13:14	14:14	15:14	16:14	17:14	18:14	19:14	20:14	21:10	22:10
Žvyrdubė	06:16	07:16	08:16	09:16	10:16	11:16	12:16	13:16	14:16	15:16	16:16	17:16	18:16	19:16	20:16	21:12	22:12
Vilimai	06:18	07:18	08:18	09:18	10:18	11:18	12:18	13:18	14:18	15:18	16:18	17:18	18:18	19:18	20:18	21:14	22:14
Durpynas	06:20	07:20	08:20	09:20	10:20	11:20	12:20	13:20	14:20	15:20	16:20	17:20	18:20	19:20	20:20	21:16	22:16
Ežerėlis, Miško g.	06:22	07:22	08:22	09:22	10:22	11:22	12:22	13:22	14:22	15:22	16:22	17:22	18:22	19:22	20:22	21:18	22:18
Ežerėlis, Kauno g.	06:23	07:23	08:23	09:23	10:23	11:23	12:23	13:23	14:23	15:23	16:23	17:23	18:23	19:23	20:23	21:19	22:19
Ežerėlis galinis punktas	06:25	07:25	08:25	09:25	10:25	11:25	12:25	13:25	14:25	15:25	16:25	17:25	18:25	19:25	20:25	21:20	22:20

Tęsinys kitoje pusėje,

Vietinio (priemiestinio) reguliaraus susisiekimo autobuso 157-ojo maršruto Ežerėlis–Kačerginė–Kauno autobusų stotis eismo tvarkaraštis

Maršruto trasa iš Ežerėlio m. per Zapyškio k., Kačerginės mstl. į Kauno autobusų stotį: Kauno rajono savivaldybė – stotelė „Ežerėlis galinis punktas“, Ežerėlio m. (Kauno g., S. Neries g., Miško g., Zapyškio g.), 1910-asis rajoninis kelias (Muziejaus g.), Zapyškio k. (Muziejaus g., Vytauto g.), 140-asis krašto kelias (Šakių pl.), 1908-asis rajoninis kelias (Šaltinio g.), Kačerginės mstl. (Šaltinio g.), 1908-asis rajoninis kelias (Kačerginės g.), 140-asis krašto kelias (Šakių pl.), 1903-asis krašto rajoninis kelias (Pilėnų g., Universiteto g.), A5 magistralinis kelias (Vakarinis aplinkkelis). Kauno miesto savivaldybė – Vakarinis aplinkkelis, Užnemunės g., Veiverių g., Vytauto Didžiojo tiltas, Karaliaus Mindaugo pr., Kaunakiemio g., Karo ligoninės g., Vytauto pr., Bažnyčios g., stotelė „Kauno autobusų stotis“.

ŠEŠTADIENIS:

STOTELĖS	I	II*	I	II*	I	II*	I	II*	I	II*	I	II*	I	II*	I	II*	I
Kauno autobusų stotis	07:15	08:15	09:15	10:15	11:15	12:15	13:15	14:15	15:15	16:15	17:15	18:15	19:10	20:10	21:10	22:00	23:00
Pėsčiųjų tiltas	07:11	08:11	09:11	10:11	11:11	12:11	13:11	14:11	15:11	16:11	17:11	18:11	19:06	20:06	21:06	21:56	22:56
Birštono g.	07:09	08:09	09:09	10:09	11:09	12:09	13:09	14:09	15:09	16:09	17:09	18:09	19:04	20:04	21:04	21:54	22:54
Karaliaus Mindaugo pr.	07:08	08:08	09:08	10:08	11:08	12:08	13:08	14:08	15:08	16:08	17:08	18:08	19:03	20:03	21:03	21:53	22:53
Vytauto Didžiojo tiltas	07:06	08:06	09:06	10:06	11:06	12:06	13:06	14:06	15:06	16:06	17:06	18:06	19:02	20:02	21:02	21:52	22:52
Požeminė perėja	07:04	08:04	09:04	10:04	11:04	12:04	13:04	14:04	15:04	16:04	17:04	18:04	19:00	20:00	21:00	21:50	22:50
Žirgynas	07:02	08:02	09:02	10:02	11:02	12:02	13:02	14:02	15:02	16:02	17:02	18:02	18:58	19:58	20:58	21:48	22:48
ASU bendrabučiai	07:01	08:01	09:01	10:01	11:01	12:01	13:01	14:01	15:01	16:01	17:01	18:01	18:57	19:57	20:57	21:47	22:47
Akademijos miestelis	07:00	08:00	09:00	10:00	11:00	12:00	13:00	14:00	15:00	16:00	17:00	18:00	18:56	19:56	20:56	21:46	22:46
Varžupio g.	06:59	07:59	08:59	09:59	10:59	11:59	12:59	13:59	14:59	15:59	16:59	17:59	18:55	19:55	20:55	21:45	22:45
Ringaudai	06:58	07:58	08:58	09:58	10:58	11:58	12:58	13:58	14:58	15:58	16:58	17:58	18:54	19:54	20:54	21:44	22:44
Tabariškiai	06:56	07:56	08:56	09:56	10:56	11:56	12:56	13:56	14:56	15:56	16:56	17:56	18:53	19:53	20:53	21:43	22:43
Mitkūnai	06:54	07:54	08:54	09:54	10:54	11:54	12:54	13:54	14:54	15:54	16:54	17:54	18:52	19:52	20:52	21:42	22:42
Virbališkiai	06:52	07:52	08:52	09:52	10:52	11:52	12:52	13:52	14:52	15:52	16:52	17:52	18:51	19:51	20:51	21:41	22:41
Pypliai	06:51	07:51	08:51	09:51	10:51	11:51	12:51	13:51	14:51	15:51	16:51	17:51	18:50	19:50	20:50	21:40	22:40
Kačerginė	06:48	07:48	08:48	09:48	10:48	11:48	12:48	13:48	14:48	15:48	16:48	17:48	18:47	19:47	20:47	21:37	22:37
Kačerginės miškas	06:47	07:47	08:47	09:47	10:47	11:47	12:47	13:47	14:47	15:47	16:47	17:47	18:46	19:46	20:46	21:36	22:36
Gaižėnėliai	06:46	07:46	08:46	09:46	10:46	11:46	12:46	13:46	14:46	15:46	16:46	17:46	18:45	19:45	20:45	21:35	22:35
Kolektyviniai sodai	06:45	07:45	08:45	09:45	10:45	11:45	12:45	13:45	14:45	15:45	16:45	17:45	18:44	19:44	20:44	21:34	22:34
Zapyškis	06:43	07:43	08:43	09:43	10:43	11:43	12:43	13:43	14:43	15:43	16:43	17:43	18:43	19:43	20:43	21:33	22:33
Kluoniškiai	06:41	07:41	08:41	09:41	10:41	11:41	12:41	13:41	14:41	15:41	16:41	17:41	18:41	19:41	20:41	21:31	22:31
Žvyrdubė	06:39	07:39	08:39	09:39	10:39	11:39	12:39	13:39	14:39	15:39	16:39	17:39	18:39	19:39	20:39	21:29	22:29
Vilimai	06:37	07:37	08:37	09:37	10:37	11:37	12:37	13:37	14:37	15:37	16:37	17:37	18:37	19:37	20:37	21:27	22:27
Durpynas	06:35	07:35	08:35	09:35	10:35	11:35	12:35	13:35	14:35	15:35	16:35	17:35	18:35	19:35	20:35	21:25	22:25
Ežerėlis, Miško g.	06:33	07:33	08:33	09:33	10:33	11:33	12:33	13:33	14:33	15:33	16:33	17:33	18:33	19:33	20:33	21:23	22:23
Ežerėlis, Kauno g.	06:32	07:32	08:32	09:32	10:32	11:32	12:32	13:32	14:32	15:32	16:32	17:32	18:32	19:32	20:32	21:22	22:22
Ežerėlis galinis punktas	06:30	07:30	08:30	09:30	10:30	11:30	12:30	13:30	14:30	15:30	16:30	17:30	18:30	19:30	20:30	21:20	22:20

PASTABA. Transporto priemonių skaičius – I ir II. * – transporto priemonės pritaikytos žmonėms su specialiaisiais poreikiais.

TVIRTINU
Kauno rajono savivaldybės administracijos

SUDERINTA
Kauno miesto savivaldybės administracijos

Vietinio (priemiestinio) reguliaraus susisiekimo autobuso 157-ojo maršruto Kauno autobusų stotis–Kačerginė–Ežerėlis eismo tvarkaraštis

Maršruto trasa iš Kauno autobusų stoties per Kačerginės mstl., Zapyškio k. į Ežerėlio m.: Kauno miesto savivaldybė – stotelė „Kauno autobusų stotis“, Girstupio g., Bažnyčios g., Vytauto pr., Karo ligoninės g., Kaunakiemio g., Karaliaus Mindaugo pr., Vytauto Didžiojo tiltas, Veiverių g., Užnemunės g., Vakarinis aplinkelis. Kauno rajono savivaldybė – A5 magistralinis kelias (Vakarinis aplinkelis), 140-asis krašto kelias (Šakių pl.), 1908-asis rajoninis kelias (Kačerginės g.), Kačerginės mstl. (Šaltinio g.), 1908-asis rajoninis kelias (Šaltinio g.), 140-asis krašto kelias (Šakių pl.), Zapyškio k. (Vytauto g., Muziejaus g.), 1910-asis rajoninis kelias (Muziejaus g.), Ežerėlio m. (Zapyškio g., Miško g., S. Nėries g., Kauno g., stotelė „Ežerėlis galinis punktas“.

SEKMADIENIS:

STOTELĖS	I	II*	I	II*	I	II*	I	II*	I	II*	I	II*	I	II*
Kauno autobusų stotis	05:40	07:00	08:10	09:20	10:30	11:40	12:50	14:00	15:10	16:20	17:30	18:40	19:50	21:00
Birštono g.	05:46	07:06	08:16	09:26	10:36	11:46	12:56	14:06	15:16	16:26	17:36	18:46	19:56	21:05
Karaliaus Mindaugo pr.	05:48	07:08	08:18	09:28	10:38	11:48	12:58	14:08	15:18	16:28	17:38	18:48	19:58	21:07
Vytauto Didžiojo tiltas	05:49	07:09	08:19	09:29	10:39	11:49	12:59	14:09	15:19	16:29	17:39	18:49	19:59	21:08
Požeminė perėja	05:51	07:11	08:21	09:31	10:41	11:51	13:01	14:11	15:21	16:31	17:41	18:51	20:01	21:10
Žirgynas	05:52	07:12	08:22	09:32	10:42	11:52	13:02	14:12	15:22	16:32	17:42	18:52	20:02	21:11
Akademijos miestelis	05:55	07:15	08:25	09:35	10:45	11:55	13:05	14:15	15:25	16:35	17:45	18:55	20:05	21:14
Varžupio g.	05:56	07:16	08:26	09:36	10:46	11:56	13:06	14:16	15:26	16:36	17:46	18:56	20:06	21:15
Ringaudai	05:57	07:17	08:27	09:37	10:47	11:57	13:07	14:17	15:27	16:37	17:47	18:57	20:07	21:16
Tabariškiai	05:59	07:19	08:29	09:39	10:49	11:59	13:09	14:19	15:29	16:39	17:49	18:59	20:09	21:18
Mitkūnai	06:01	07:21	08:31	09:41	10:51	12:01	13:11	14:21	15:31	16:41	17:51	19:01	20:11	21:19
Virbališkiai	06:03	07:23	08:33	09:43	10:53	12:03	13:13	14:23	15:33	16:43	17:53	19:03	20:13	21:20
Pypliai	06:05	07:25	08:35	09:45	10:55	12:05	13:15	14:25	15:35	16:45	17:55	19:05	20:15	21:21
Kačerginė	06:07	07:27	08:37	09:47	10:57	12:07	13:17	14:27	15:37	16:47	17:57	19:07	20:17	21:23
Kačerginės miškas	06:08	07:28	08:38	09:48	10:58	12:08	13:18	14:28	15:38	16:48	17:58	19:08	20:18	21:24
Gaižėnėliai	06:09	07:29	08:39	09:49	10:59	12:09	13:19	14:29	15:39	16:49	17:59	19:09	20:19	21:25
Kolektyviniai sodai	06:10	07:30	08:40	09:50	11:00	12:10	13:20	14:30	15:40	16:50	18:00	19:10	20:20	21:26
Zapyškis	06:12	07:32	08:42	09:52	11:02	12:12	13:22	14:32	15:42	16:52	18:02	19:12	20:22	21:28
Kluoniškiai	06:14	07:34	08:44	09:54	11:04	12:14	13:24	14:34	15:44	16:54	18:04	19:14	20:24	21:30
Žvyrdubė	06:16	07:36	08:46	09:56	11:06	12:16	13:26	14:36	15:46	16:56	18:06	19:16	20:26	21:32
Vilimai	06:18	07:38	08:48	09:58	11:08	12:18	13:28	14:38	15:48	16:58	18:08	19:18	20:28	21:34
Durpynas	06:20	07:40	08:50	10:00	11:10	12:20	13:30	14:40	15:50	17:00	18:10	19:20	20:30	21:36
Ežerėlis, Miško g.	06:22	07:42	08:52	10:02	11:12	12:22	13:32	14:42	15:52	17:02	18:12	19:22	20:32	21:38
Ežerėlis, Kauno g.	06:23	07:43	08:53	10:03	11:13	12:23	13:33	14:43	15:53	17:03	18:13	19:23	20:33	21:39
Ežerėlis galinis punktas	06:25	07:45	08:55	10:05	11:15	12:25	13:35	14:45	15:55	17:05	18:15	19:25	20:35	21:40

Tęsinys kitoje pusėje,

Vietinio (priemiestinio) reguliaraus susisiekimo autobuso 157-ojo maršruto Ežerėlis–Kačerginė–Kauno autobusų stotis eismo tvarkaraštis

Maršruto trasa iš Ežerėlio m. per Zapyškio k., Kačerginės mstl. į Kauno autobusų stotį: Kauno rajono savivaldybė – stotelė „Ežerėlis galinis punktas“, Ežerėlio m. (Kauno g., S. Neries g., Miško g., Zapyškio g.), 1910-asis rajoninis kelias (Muziejaus g.), Zapyškio k. (Muziejaus g., Vytauto g.), 140-asis krašto kelias (Šakių pl.), 1908-asis rajoninis kelias (Šaltinio g.), Kačerginės mstl. (Šaltinio g.), 1908-asis rajoninis kelias (Kačerginės g.), 140-asis krašto kelias (Šakių pl.), 1903-asis krašto rajoninis kelias (Pilėnų g., Universiteto g.), A5 magistralinis kelias (Vakarinis aplinkkelis). Kauno miesto savivaldybė – Vakarinis aplinkkelis, Užnemunės g., Veiverių g., Vytauto Didžiojo tiltas, Karaliaus Mindaugo pr., Kaunakiemio g., Karo ligoninės g., Vytauto pr., Bažnyčios g., stotelė „Kauno autobusų stotis“.

SEKMADIENIS:

STOTELĖS	I	II*	I	II*	I	II*	I	II*	I	II*	I	II*	I	II*
Kauno autobusų stotis	07:15	08:35	09:45	10:55	12:05	13:15	14:25	15:35	16:45	17:55	19:05	20:10	21:15	22:20
Pėsčiųjų tiltas	07:11	08:31	09:41	10:51	12:01	13:11	14:21	15:31	16:41	17:51	19:01	20:06	21:11	22:16
Birštono g.	07:09	08:29	09:39	10:49	11:59	13:09	14:19	15:29	16:39	17:49	18:59	20:04	21:09	22:14
Karaliaus Mindaugo pr.	07:08	08:28	09:38	10:48	11:58	13:08	14:18	15:28	16:38	17:48	18:58	20:03	21:08	22:13
Vytauto Didžiojo tiltas	07:06	08:26	09:36	10:46	11:56	13:06	14:16	15:26	16:36	17:46	18:56	20:02	21:07	22:12
Požeminė perėja	07:04	08:24	09:34	10:44	11:54	13:04	14:14	15:24	16:34	17:44	18:54	20:00	21:05	22:10
Žirgynas	07:02	08:22	09:32	10:42	11:52	13:02	14:12	15:22	16:32	17:42	18:52	19:58	21:03	22:08
ASU bendrabučiai	07:01	08:21	09:31	10:41	11:51	13:01	14:11	15:21	16:31	17:41	18:51	19:57	21:02	22:07
Akademijos miestelis	07:00	08:20	09:30	10:40	11:50	13:00	14:10	15:20	16:30	17:40	18:50	19:56	21:01	22:06
Varžupio g.	08:59	08:19	09:29	10:39	11:49	12:59	14:09	15:19	16:29	17:39	18:49	19:55	21:00	22:05
Ringaudai	06:58	08:18	09:28	10:38	11:48	12:58	14:08	15:18	16:28	17:38	18:48	19:54	20:59	22:04
Tabariškiai	06:56	08:16	09:26	10:36	11:46	12:56	14:06	15:16	16:26	17:36	18:46	19:53	20:58	22:03
Mitkūnai	06:54	08:14	09:24	10:34	11:44	12:54	14:04	15:14	16:24	17:34	18:44	19:52	20:57	22:02
Virbališkiai	06:52	08:12	09:22	10:32	11:42	12:52	14:02	15:12	16:22	17:32	18:42	19:51	20:56	22:01
Pypliai	06:51	08:11	09:21	10:31	11:41	12:51	14:01	15:11	16:21	17:31	18:41	19:50	20:55	22:00
Kačerginė	06:48	08:08	09:18	10:28	11:38	12:48	13:58	15:08	16:18	17:28	18:38	19:47	20:52	21:57
Kačerginės miškas	06:47	08:07	09:17	10:27	11:37	12:47	13:57	15:07	16:17	17:27	18:37	19:46	20:51	21:56
Gaižėnėliai	06:46	08:06	09:16	10:26	11:36	12:46	13:56	15:06	16:16	17:26	18:36	19:45	20:50	21:55
Kolektyviniai sodai	06:45	08:05	09:15	10:25	11:35	12:45	13:55	15:05	16:15	17:25	18:35	19:44	20:49	21:54
Zapyškis	06:43	08:03	09:13	10:23	11:33	12:43	13:53	15:03	16:13	17:23	18:33	19:43	20:48	21:53
Kluoniškiai	06:41	08:01	09:11	10:21	11:31	12:41	13:51	15:01	16:11	17:21	18:31	19:41	20:46	21:51
Žvyrdubė	06:39	07:59	09:09	10:19	11:29	12:39	13:49	14:59	16:09	17:19	18:29	19:39	20:44	21:49
Vilimai	06:37	07:57	09:07	10:17	11:27	12:37	13:47	14:57	16:07	17:17	18:27	19:37	20:42	21:47
Durpynas	06:35	07:55	09:05	10:15	11:25	12:35	13:45	14:55	16:05	17:15	18:25	19:35	20:40	21:45
Ežerėlis, Miško g.	06:33	07:53	09:03	10:13	11:23	12:33	13:43	14:53	16:03	17:13	18:23	19:33	20:38	21:43
Ežerėlis, Kauno g.	06:32	07:52	09:02	10:12	11:22	12:32	13:42	14:52	16:02	17:12	18:22	19:32	20:37	21:42
Ežerėlio galinis punktas	06:30	07:50	09:00	10:10	11:20	12:30	13:40	14:50	16:00	17:10	18:20	19:30	20:35	21:40

PASTABOS:

1. Transporto priemonių skaičius – I ir II.
 2. Švenčių dienomis važiuojama sekmadieninio eismo tvarkaraščiu.
- * – transporto priemonės pritaikytos žmonėms su specialiaisiais poreikiais.

TVIRTINU

Kauno rajono savivaldybės administracija

SUDERINTA

Kauno miesto savivaldybės administracija

SUDERINTA

Prienų rajono savivaldybės administracija

Vietinio (priemiestinio) reguliaraus susisiekimo autobuso 159-ojo maršruto Kauno autobusų stotis–Mastaičiai–Pažėrai–sodų bendrija „Aronija“ eismo tvarkaraštis

Reisas iš Kauno autobusų stoties į sodų bendriją „Aronija“ per Garliavos m., Mastaičių k., Pažerų k.: Kauno miesto savivaldybė – stotelė „Kauno autobusų stotis“, Girstupio g., Bažnyčios g., Vytauto pr., Karo ligoninės g., Prietilčio g., M. K. Čiurlionio tiltas, Europos pr., Veiverių g. Kauno rajono savivaldybė – 130-asis krašto kelias (Garliavos pl.), Garliavos m. (Vytauto g., Marijampolės g.), 130-asis krašto kelias (Marijampolės g.), A5 magistralinis kelias (Baltijos g.), 1933-asis rajoninis kelias (J. Lukšos g.), vietinė reikšmės viešasis kelias (Mokslo g.), Mastaičių k., vietinė reikšmės viešasis kelias (Mokslo g.), 1933-asis rajoninis kelias (J. Lukšos g.), Pažerų k. (J. Lukšos g.), 2610-asis rajoninis kelias (Alksnos g.). Prienų rajono savivaldybė – 2610-asis rajoninis kelias (Byliškių g.), vietinės reikšmės viešasis kelias, stotelė „sodų bendrija „Aronija“.

Reisas iš sodų bendrijos „Aronija“ į Kauno autobusų stotį per Mastaičių k., Garliavos m.: Prienų rajono savivaldybė – stotelė „sodų bendrija „Aronija“, vietinės reikšmės viešasis kelias, 2610-asis rajoninis kelias (Byliškių g.). Kauno rajono savivaldybė – 2610-asis rajoninis kelias (Alksnos g.), Pažerų k. (J. Lukšos g.), 1933-asis rajoninis kelias (J. Lukšos g.), Mastaičių k. (Mokslo g.), 1933-asis rajoninis kelias (J. Lukšos g.), A5 magistralinis kelias (Baltijos g.), 130-asis krašto kelias (Kauno g., Marijampolės g.), Garliavos m. (Marijampolės g., Vytauto g.), 130-asis krašto kelias (Garliavos pl.). Kauno miesto savivaldybė – Veiverių g., Europos pr., M. K. Čiurlionio tiltas, Prietilčio g., M. K. Čiurlionio g., Vytauto pr., Bažnyčios g., stotelė „Kauno autobusų stotis“.

DARBO DIENOMIS:

Išvyksta (val., min.)							STOTELĖS	Atvyksta (val., min.)						
II*	I	I	II*	I	I	I		II*	I	I	II*	I	I	I
05:40	06:10	09:30	13:10	15:05	17:25	19:30	Kauno autobusų stotis	07:20	08:10	11:35	15:20	17:15	19:25	21:25
05:42	06:13	09:33	13:13	15:08	17:28	19:33	Vinčių g.	07:18	08:07	11:32	15:17	17:12	19:22	21:20
05:45	06:16	09:36	13:16	15:11	17:31	19:36	Europos pr.	07:15	08:04	11:29	15:14	17:09	19:19	21:17
05:47	06:19	09:39	13:19	15:14	17:34	19:39	Lazdijų g.	07:13	08:01	11:26	15:11	17:06	19:16	21:15
05:48	06:21	09:41	13:21	15:16	17:36	19:41	2-asis fortas	07:12	07:59	11:24	15:09	17:04	19:14	21:14
05:49	06:23	09:43	13:23	15:18	17:38	19:43	Sodų g.	07:11	07:57	11:22	15:07	17:02	19:12	21:13
05:50	06:24	09:44	13:24	15:19	17:39	19:44	K. Dulksnio g.	07:10	07:56	11:21	15:06	17:01	19:11	21:12
05:51	06:26	09:46	13:26	15:21	17:41	19:46	Ramybės g.	07:09	07:54	11:19	15:04	16:59	19:09	21:11
05:52	06:28	09:48	13:28	15:23	17:43	19:48	Jonučiai	07:08	07:52	11:17	15:02	16:57	19:07	21:10
05:53	06:30	09:50	13:30	15:25	17:45	19:50	Vienybės g.	07:07	07:50	11:15	15:00	16:55	19:05	21:09
05:54	06:31	09:51	13:31	15:26	17:46	19:51	Tulpių g.	07:06	07:49	11:14	14:59	16:54	19:04	21:08
05:55	06:33	09:53	13:33	15:28	17:48	19:53	Bažnyčia	07:05	07:47	11:12	14:57	16:52	19:02	21:07
05:56	06:35	09:55	13:35	15:30	17:50	19:55	Biblioteka	07:04	07:45	11:10	14:55	16:50	19:00	21:06
06:00	06:39	09:59	13:39	15:34	17:54	19:59	Sankryža	07:00	07:41	11:06	14:51	16:46	18:56	21:02
06:02	06:42	10:02	13:42	15:37	17:57	20:02	Mokslo g.	06:58	07:38	11:03	14:48	16:43	18:53	21:00
06:04	06:44	10:04	13:44	15:39	17:59	20:04	Kampiškiai	06:56	07:36	11:01	14:46	16:41	18:51	20:58
06:07	06:47	10:07	13:47	15:42	18:02	20:07	Bijūnai	06:53	07:33	10:58	14:43	16:38	18:48	20:55
06:09	06:49	10:09	13:49	15:44	18:04	20:09	Padainupys	06:51	07:31	10:56	14:41	16:36	18:46	20:53
06:11	06:52	10:12	13:52	15:47	18:07	20:12	Bartupė	06:49	07:28	10:53	14:38	16:33	18:43	20:51
06:13	06:54	10:14	13:54	15:49	18:09	20:14	Pabartupis	06:47	07:26	10:51	14:36	16:31	18:41	20:49
06:16	06:57	10:17	13:57	15:52	18:12	20:17	1-ieji Pažėrai	06:44	07:23	10:48	14:33	16:28	18:38	20:46
06:17	06:59	10:19	13:59	15:54	18:14	20:19	2-ieji Pažėrai	06:43	07:21	10:46	14:31	16:26	18:36	20:45
06:19	07:01	10:21	14:01	15:56	18:16	20:21	Padrėčiai	06:41	07:19	10:44	14:29	16:24	18:34	20:43
06:23	07:06	10:26	14:06	16:01	18:21	20:26	Byliškės	06:37	07:14	10:39	14:24	16:19	18:29	20:39
06:27	07:10	10:30	14:10	16:05	18:25	20:30	S. b. „Aronija“	06:33	07:10	10:35	14:20	16:15	18:25	20:35
Atvyksta (val., min.)								Išvyksta (val., min.)						

PASTABOS:

1. Transporto priemonių skaičius – I ir II.

2. Nuo **birželio 22 d. iki rugpjūčio 31 d.** autobusus darbo dienomis neišvyksta iš stotelės „Kauno autobusų stotis“ – 13:10 ir iš stotelės „sodų bendrija „Aronija“ – 14:20.

* – transporto priemonės pritaikytos žmonėms su specialiaisiais poreikiais.

Įsigalioja nuo

TVIRTINU

Kauno rajono savivaldybės administracija

SUDERINTA

Kauno miesto savivaldybės administracija

SUDERINTA

Prienų rajono savivaldybės administracija

Vietinio (priemiestinio) reguliaraus susisiekimo autobuso 159-ojo maršruto Kauno autobusų stotis–Mastaičiai–Pažėrai–sodų bendrija „Aronija“ eismo tvarkaraštis

Reisas iš Kauno autobusų stoties į sodų bendriją „Aronija“ per Garliavos m., Mastaičių k., Pažerų k.: Kauno miesto savivaldybė – stotelė „Kauno autobusų stotis“, Girstupio g., Bažnyčios g., Vytauto pr., Karo ligoninės g., Prietilčio g., M. K. Čiurlionio tiltas, Europos pr., Veiverių g. Kauno rajono savivaldybė – 130-asis krašto kelias (Garliavos pl.), Garliavos m. (Vytauto g., Marijampolės g.), 130-asis krašto kelias (Marijampolės g.), A5 magistralinis kelias (Baltijos g.), 1933-asis rajoninis kelias (J. Lukšos g.), vietinė reikšmės viešasis kelias (Mokslo g.), Mastaičių k., vietinė reikšmės viešasis kelias (Mokslo g.), 1933-asis rajoninis kelias (J. Lukšos g.), Pažerų k. (J. Lukšos g.), 2610-asis rajoninis kelias (Alksnos g.). Prienų rajono savivaldybė – 2610-asis rajoninis kelias (Byliškių g.), vietinės reikšmės viešasis kelias, stotelė „sodų bendrija „Aronija““.

Reisas iš sodų bendrijos „Aronija“ į Kauno autobusų stotį per Mastaičių k., Garliavos m.: Prienų rajono savivaldybė – stotelė „sodų bendrija „Aronija“, vietinės reikšmės viešasis kelias, 2610-asis rajoninis kelias (Byliškių g.). Kauno rajono savivaldybė – 2610-asis rajoninis kelias (Alksnos g.), Pažerų k. (J. Lukšos g.), 1933-asis rajoninis kelias (J. Lukšos g.), Mastaičių k. (Mokslo g.), 1933-asis rajoninis kelias (J. Lukšos g.), A5 magistralinis kelias (Baltijos g.), 130-asis krašto kelias (Kauno g., Marijampolės g.), Garliavos m. (Marijampolės g., Vytauto g.), 130-asis krašto kelias (Garliavos pl.). Kauno miesto savivaldybė – Veiverių g., Europos pr., M. K. Čiurlionio tiltas, Prietilčio g., M. K. Čiurlionio g., Vytauto pr., Bažnyčios g., stotelė „Kauno autobusų stotis“.

ŠEŠTADIENIAIS IR SEKMADIENIAIS:

Išvyksta (val., min.)					STOTELĖS	Atvyksta (val., min.)				
I	I	I	I	I		I	I	I	I	I
07:00	09:30	15:05	17:25	19:30	Kauno autobusų stotis	09:05	11:35	17:15	19:25	21:25
07:03	09:33	15:08	17:28	19:33	Vinčių g.	09:02	11:32	17:12	19:22	21:20
07:06	09:36	15:11	17:31	19:36	Europos pr.	08:59	11:29	17:09	19:19	21:17
07:09	09:39	15:14	17:34	19:39	Lazdijų g.	08:56	11:26	17:06	19:16	21:15
07:11	09:41	15:16	17:36	19:41	2-asis fortas	08:54	11:24	17:04	19:14	21:14
07:13	09:43	15:18	17:38	19:43	Sodų g.	08:52	11:22	17:02	19:12	21:13
07:14	09:44	15:19	17:39	19:44	K. Dulksnio g.	08:51	11:21	17:01	19:11	21:12
07:16	09:46	15:21	17:41	19:46	Ramybės g.	08:49	11:19	16:59	19:09	21:11
07:18	09:48	15:23	17:43	19:48	Jonučiai	08:47	11:17	16:57	19:07	21:10
07:20	09:50	15:25	17:45	19:50	Vienybės	08:45	11:15	16:55	19:05	21:09
07:21	09:51	15:26	17:46	19:51	Tulpių g.	08:44	11:14	16:54	19:04	21:08
07:23	09:53	15:28	17:48	19:53	Bažnyčia	08:42	11:12	16:52	19:02	21:07
07:25	09:55	15:30	17:50	19:55	Biblioteka	08:40	11:10	16:50	19:00	21:06
07:29	09:59	15:34	17:54	19:59	Sankryža	08:36	11:06	16:46	18:56	21:02
07:32	10:02	15:37	17:57	20:02	Mokslo g.	08:33	11:03	16:43	18:53	21:00
07:34	10:04	15:39	17:59	20:04	Kampiškiai	08:31	11:01	16:41	18:51	20:58
07:37	10:07	15:42	18:02	20:07	Bijūnai	08:28	10:58	16:38	18:48	20:55
07:39	10:09	15:44	18:04	20:09	Padainupys	08:26	10:56	16:36	18:46	20:53
07:42	10:12	15:47	18:07	20:12	Bartupė	08:23	10:53	16:33	18:43	20:51
07:44	10:14	15:49	18:09	20:14	Pabartupis	08:21	10:51	16:31	18:41	20:49
07:47	10:17	15:52	18:12	20:17	1-ieji Pažėrai	08:18	10:48	16:28	18:38	20:46
07:49	10:19	15:54	18:14	20:19	2-ieji Pažėrai	08:16	10:46	16:26	18:36	20:45
07:51	10:21	15:56	18:16	20:21	Padrėčiai	08:14	10:44	16:24	18:34	20:43
07:56	10:26	16:01	18:21	20:26	Byliškės	08:09	10:39	16:19	18:29	20:39
08:00	10:30	16:05	18:25	20:30	Sodų bendrija „Aronija“	08:05	10:35	16:15	18:25	20:35
Atvyksta (val., min.)						Išvyksta (val., min.)				

PASTABOS:

1. Transporto priemonių skaičius – I.
2. Švenčių dienomis važiuojama sekmadienio eismo tvarkaraščiu.
3. Nuo **lapkričio 1 d. iki balandžio 15 d.** autobusus **šeštadieniais ir sekmadieniais** neišvyksta iš stotelės „Kauno autobusų stotis“ – 19:30 ir iš stotelės „Sodų bendrija „Aronija“ – 20:35.

TVIRTINU

Kauno rajono savivaldybės administracijos

SUDERINTA

Kauno miesto savivaldybės administracijos

SUDERINTA

Šakių rajono savivaldybės administracijos

Vietinio (priemiestinio) reguliaraus susisiekimo autobuso 165-ojo maršruto Kauno autobusų stotis–Kačerginė–Lekėčiai eismo tvarkaraštis

Reisas iš Kauno autobusų stoties per Kačerginės mstl., Zapyškio k., į Lekėčių mstl.: Kauno miesto savivaldybė – stotelė „Kauno autobusų stotis“, Girstupio g., Bažnyčios g., Vytauto pr., Karo ligoninės g., Kaunakiemio g., Karaliaus Mindaugo pr., Vytauto Didžiojo tiltas, Veiverių g., Užnemunės g., Vakarinis aplinkelis Kauno rajono savivaldybė – A5 magistralinis kelias, 140-asis krašto kelias, 1908-asis rajoninis kelias, Kačerginės mstl. (Šaltinio g.), 1908-asis rajoninis kelias, 140-asis krašto kelias, Zapyškio k. (Vytauto g.), 140-asis krašto kelias. Šakių rajono savivaldybė – 140-asis krašto kelias, Lekėčių mstl. (Kauno g., Draugystės g.), stotelė „Lekėčiai“.

Reisas iš Lekėčių mstl. per Zapyškio k., Kačerginės mstl. į Kauno autobusų stotį: Šakių rajono savivaldybė – stotelė „Lekėčiai“, Lekėčių mstl. (Draugystės g., Kauno g.), 140-asis krašto kelias. Kauno rajono savivaldybė – 140-asis krašto kelias, Zapyškio k. (Vytauto g.), 140-asis krašto kelias, 1908-asis rajoninis kelias, Kačerginės mstl. (Šaltinio g.), 1908-asis rajoninis kelias, 140-asis krašto kelias, A5 magistralinis kelias. Kauno miesto savivaldybė – Vakarinis aplinkelis, Užnemunės g., Veiverių g., Vytauto Didžiojo tiltas, Karaliaus Mindaugo pr., Kaunakiemio g., Karo ligoninės g., Vytauto pr., Bažnyčios g., stotelė „Kauno autobusų stotis“.

DARBO DIENOMIS, ŠEŠTADIENIAIS IR SEKMADIENIAIS:

Išvyksta (val., min)					Atvyksta (val., min)				
I*	I*	I*	I*	I*		I*	I*	I*	I*
d. d.	d. d. š. s.	d. d. š. s.	s.	d. d. š.	STOTELĖS	d. d.	d. d. š. s.	d. d. š. s.	s.
05:45	09:40	11:50	16:00	16:30	Kauno autobusų stotis	07:18	11:23	13:23	17:48
–	–	–	–	–	Pėsčiųjų tiltas	07:14	11:19	13:19	17:44
05:50	09:45	11:55	16:05	16:35	Birštono g.	07:12	11:17	13:17	17:42
05:52	09:47	11:57	16:07	16:37	Karaliaus Mindaugo pr.	07:11	11:16	13:16	17:41
05:53	09:48	11:58	16:08	16:38	Vytauto Didžiojo tiltas	07:09	11:14	13:14	17:39
05:55	09:50	12:00	16:10	16:40	Požeminė perėja	07:07	11:12	13:12	17:37
05:56	09:51	12:01	16:11	16:41	Žirgynas	07:05	11:10	13:10	17:35
–	–	–	–	–	Universiteto bendrabučiai	07:04	11:09	13:09	17:34
05:59	09:54	12:04	16:14	16:44	Akademijos miestelis	07:03	11:08	13:08	17:33
06:00	09:55	12:05	16:15	16:45	Varžupio g.	07:02	11:07	13:07	17:32
06:01	09:56	12:06	16:16	16:46	Ringaudai	07:01	11:06	13:06	17:31
06:03	09:58	12:08	16:18	16:48	Tabariškiai	06:59	11:04	13:04	17:29
06:04	09:59	12:09	16:19	16:49	Mitkūnai	06:57	11:02	13:02	17:27
06:05	10:00	12:10	16:20	16:50	Virbališkiai	06:55	11:00	13:00	17:25
06:06	10:01	12:11	16:21	16:51	Pypliai	06:54	10:59	12:59	17:24
06:08	10:03	12:13	16:23	16:53	Kačerginė	06:51	10:56	12:56	17:21
06:09	10:04	12:14	16:24	16:54	Kačerginės miškas	06:50	10:55	12:55	17:20
06:10	10:05	12:15	16:25	16:55	Gaižėnėliai	06:49	10:54	12:54	17:19
06:11	10:06	12:16	16:26	16:56	Kolektyviniai sodai	06:48	10:53	12:53	17:18
06:13	10:08	12:18	16:28	16:58	Zapyškis	06:46	10:51	12:51	17:16
06:14	10:09	12:19	16:29	16:59	Kluoniškiai	06:45	10:50	12:50	17:15
06:15	10:10	12:20	16:30	17:00	Papiškiai	06:44	10:49	12:49	17:14
06:17	10:12	12:22	16:32	17:02	Nova	06:42	10:47	12:47	17:12
06:19	10:14	12:24	16:34	17:04	Altoniškiai	06:40	10:45	12:45	17:10
06:21	10:16	12:26	16:36	17:06	1-asis Kuras	06:38	10:43	12:43	17:08
06:23	10:18	12:28	16:38	17:08	2-asis Kuras	06:36	10:41	12:41	17:06
06:25	10:20	12:30	16:40	17:10	Vincetava	06:34	10:39	12:39	17:04
06:27	10:22	12:32	16:42	17:12	1-ieji Lekėčiai	06:32	10:37	12:37	17:02
06:29	10:24	12:34	16:44	17:14	Lekėčiai	06:30	10:35	12:35	17:00
Atvyksta (val., min.)						Išvyksta (val., min.)			

PASTABOS: 1. d. d. – darbo diena, š. – šeštadienis, s. – sekmadienis. 2. Švenčių dienomis važiuojama sekmadieninio eismo tvarkaraščiu. 3. Transporto priemonių skaičius – I. * – transporto priemonės pritaikytos žmonėms su specialiaisiais poreikiais.

TVIRTINU

Kauno rajono savivaldybės administracijos

SUDERINTA

Kauno miesto savivaldybės administracijos

Vietinio (priemiestinio) reguliaraus susisiekimo autobuso 166-ojo maršruto Kauno autobusų stotis–Kačerginė–sodų bendrija „Baldininkas“ eismo tvarkaraštis,
galioja nuo balandžio 16 d. iki lapkričio 15 d.

Reisas iš Kauno autobusų stoties per Kačerginės mstl., Zapyškio k. į sodų bendriją „Baldininkas“: Kauno miesto savivaldybė – stotelė „Kauno autobusų stotis“, Girstupio g., Bažnyčios g., Vytauto pr., Karo ligoninės g., Kaunakiemio g., Karaliaus Mindaugo pr., Vytauto Didžiojo tiltas, Veiverių g., Užnemunės g., Vakarinis aplinkelis. Kauno rajono savivaldybė – A5 magistralinis kelias (Vakarinis aplinkelis), 140-asis krašto kelias (Šakių pl.), 1908-asis rajoninis kelias (Kačerginės g.), Kačerginės mstl. (Šaltinio g.), 1908-asis rajoninis kelias (Šaltinio g.), 140-asis krašto kelias (Šakių pl.), Zapyškio k. (Vytauto g.), 140-asis krašto kelias (Šakių pl.), 1931-asis rajoninis kelias (Kriūkų pl.), stotelė „Šetijai“, 1931-asis rajoninis kelias (Kriūkų pl.), vietinės reikšmės kelias (Ilgoji g.), sodų bendrija „Baldininkas“, stotelė „sodų bendrija „Baldininkas“.

Reisas iš sodų bendrijos „Baldininkas“ per Zapyškio k., Kačerginės mstl. į Kauno autobusų stotį: Kauno rajono savivaldybė – stotelė „sodų bendrija „Baldininkas“, sodų bendrija „Baldininkas“, vietinės reikšmės kelias (Ilgoji g.), 1931-asis rajoninis kelias (Kriūkų pl.), stotelė „Šetijai“, 1931-asis rajoninis kelias (Kriūkų pl.), 140-asis krašto kelias (Šakių pl.), Zapyškio k. (Vytauto g.), 140-asis krašto kelias (Šakių pl.), 1908-asis rajoninis kelias (Šaltinio g.), Kačerginės mstl. (Šaltinio g.), 1908-asis rajoninis kelias (Kačerginės g.), 140-asis krašto kelias (Šakių pl.), 1903-asis krašto rajoninis kelias (Pilėnų g., Universiteto g.), A5 magistralinis kelias (Vakarinis aplinkelis). Kauno miesto savivaldybė – Vakarinis aplinkelis, Užnemunės g., Veiverių g., Vytauto Didžiojo tiltas, Karaliaus Mindaugo pr., Kaunakiemio g., Karo ligoninės g., Vytauto pr., Bažnyčios g., stotelė „Kauno autobusų stotis“.

DARBO DIENOMIS, ŠEŠTADIENIAIS IR SEKMADIENIAIS:

Išvyksta iš (val., min)				STOTELĖS	Atvyksta (val., min)			
I*	I*	I*	I*		I*	I*	I*	I*
d. d.	d. d.	š. s.	š. s.		d. d.	d. d.	š. s.	š. s.
08:40	18:40	08:00	18:15	Kauno autobusų stotis	10:06	20:06	09:26	19:41
–	–	–	–	Pėsčiųjų tiltas	10:03	20:03	09:23	19:38
08:45	18:45	08:05	18:20	Birštono g.	10:02	20:02	09:22	19:37
08:47	18:47	08:07	18:22	Karaliaus Mindaugo pr.	10:01	20:01	09:21	19:36
08:48	18:48	08:08	18:23	Vytauto Didžiojo tiltas	10:00	20:00	09:20	19:35
08:50	18:50	08:10	18:25	Požeminė perėja	09:58	19:58	09:18	19:33
08:51	18:51	08:11	18:26	Žirgynas	09:57	19:57	09:17	19:32
–	–	–	–	Universiteto bendrabučiai	09:55	19:55	09:15	19:30
08:54	18:54	08:14	18:29	Akademijos miestelis	09:54	19:54	09:14	19:29
08:55	18:55	08:15	18:30	Varžupio g.	09:53	19:53	09:13	19:28
08:56	18:56	08:16	18:31	Ringaudai	09:51	19:51	09:11	19:26
08:58	18:58	08:18	18:33	Tabariškiai	09:49	19:49	09:09	19:24
09:00	19:00	08:20	18:35	Mitkūnai	09:47	19:47	09:07	19:22
09:01	19:01	08:21	18:36	Virbališkiai	09:46	19:46	09:06	19:21
09:02	19:02	08:22	18:37	Pypliai	09:45	19:45	09:05	19:20
09:04	19:04	08:24	18:39	Kačerginė	09:43	19:43	09:03	19:18
09:05	19:05	08:25	18:40	Kačerginės miškas	09:42	19:42	09:02	19:17
09:06	19:06	08:26	18:41	Gaižėnėliai	09:41	19:41	09:01	19:16
09:07	19:07	08:27	18:42	Kolektyviniai sodai	09:40	19:40	09:00	19:15
09:09	19:09	08:29	18:44	Zapyškis	09:38	19:38	08:58	19:13
09:10	19:10	08:30	18:45	Kluoniškiai	09:37	19:37	08:57	19:12
09:12	19:12	08:32	18:47	Sriptauja	09:35	19:35	08:55	19:10
09:15	19:15	08:35	18:50	Altoniškiai	09:32	19:32	08:52	19:07
09:17	19:17	08:37	18:52	Jadagonys	09:30	19:30	08:50	19:05
09:19	19:19	08:39	18:54	Šetijai	–	–	–	–
09:24	19:24	08:44	18:59	Sodų bendrija „Baldininkas“	09:25	19:25	08:45	19:00
Atvyksta (val., min.)					Išvyksta (val., min.)			

PASTABOS:

1. d. d. – darbo diena, š. – šeštadienis, s. – sekmadienis.

2. Transporto priemonių skaičius – I.

Nuo lapkričio 16 d. iki balandžio 15 d. keleiviai autobusais šiuo maršrutu nevežami. * – transporto priemonės pritaikytos žmonėms su specialiaisiais poreikiais.

TVIRTINU

Kauno rajono savivaldybės administracijos

SUDERINTA

Kauno miesto savivaldybės administracijos

Vietinio (priemiestinio) reguliaraus susisiekimo autobuso 180-ojo maršruto Kauno autobusų stotis–Ringaudai–Girininkai eismo tvarkaraštis, galioja nuo rugšėjo 1 d. iki birželio 21 d.

Reisas iš Kauno autobusų stoties į 2-ųjų Girininkų k.: Kauno miesto savivaldybė – stotelė „Kauno autobusų stotis“, Girstupio g., Bažnyčios g., Vytauto pr., Karo ligoninės g., Prietilčio g., M. K. Čiurlionio tiltas, Europos pr., Suvalkiečių g., Julijanavos g. Kauno rajono savivaldybė – 1903-asis rajoninis kelias, Noreikiškių k. (Šiltnamių g.), Akademijos mstl. (Universiteto g., Pilėnų g.), 140-asis krašto kelias, Ringaudų k. (Gėlių g., Jurginų g.), 1932-asis rajoninis kelias, vietinės reikšmės kelias, 2-ųjų Girininkų k., stotelė „2-ieji Girininkai“.

Reisas iš Kauno autobusų stoties per Tabariškių k. į 2-ųjų Girininkų k.: Kauno rajono savivaldybė – stotelė „Kauno autobusų stotis“, Girstupio g., Bažnyčios g., Vytauto pr., Karo ligoninės g., Prietilčio g., M. K. Čiurlionio tiltas, Europos pr., Suvalkiečių g., Julijanavos g., Kauno rajono savivaldybė – 1903-asis rajoninis kelias, Noreikiškių k. (Šiltnamių g.), Akademijos mstl. (Universiteto g., Pilėnų g.), 140-asis krašto kelias, Ringaudų k. (Gėlių g.), Tabariškių k. (Gėlių g.), 1932-asis rajoninis kelias, vietinės reikšmės kelias, 2-ųjų Girininkų k., stotelė „2-ieji Girininkai“.

Reisas iš stotelės Noreikiškių k. į Tabariškių k.: Kauno rajono savivaldybė – stotelė „Štirnų g.“, Noreikiškių k. (Šiltnamių g.), Akademijos mstl. (Universiteto g., Pilėnų g.), 140-asis krašto kelias, Ringaudų k. (Gėlių g.), Tabariškių k. (Gėlių g.), stotelė „Tabariškiai“.

Reisas iš Kauno autobusų stoties į 2-ųjų Girininkų k.: Kauno miesto savivaldybė – stotelė „Kauno autobusų stotis“, Girstupio g., Bažnyčios g., Vytauto pr., Karo ligoninės g., Prietilčio g., M. K. Čiurlionio tiltas, Europos pr., Suvalkiečių g., Julijanavos g. Kauno rajono savivaldybė – 1903-asis rajoninis kelias, Noreikiškių k. (Šiltnamių g.), Akademijos mstl. (Universiteto g., Pilėnų g.), 140-asis krašto kelias, Ringaudų k. (Gėlių g.), Tabariškių k. (Gėlių g.), stotelė „Tabariškiai“.

Reisas iš 2-ųjų Girininkų k. į Noreikiškių k.: Kauno rajono savivaldybė – stotelė „2-ieji Girininkai“, 2-ųjų Girininkų k., vietinės reikšmės kelias, 1932-asis rajoninis kelias, Ringaudų k. (Jurginų g., Gėlių g.), 140-asis krašto kelias, Akademijos mstl. (Pilėnų g., Universiteto g.), 1903-asis rajoninis kelias, Noreikiškių k. (Šiltnamių g.), stotelė „Štirnų g.“.

Reisas iš 2-ųjų Girininkų k. per Tabariškių k. į Kauno autobusų stotį: Kauno rajono savivaldybė – stotelė „2-ieji Girininkai“, 2-ųjų Girininkų k., vietinės reikšmės kelias, 1932-asis rajoninis kelias, Ringaudų k. (Jurginų g., Gėlių g.), Tabariškių k. (Gėlių g.), Ringaudų k. (Gėlių g.), 140-asis krašto kelias, Akademijos mstl. (Pilėnų g., Universiteto g.), Noreikiškių k. (Šiltnamių g.), 1903-asis rajoninis kelias. Kauno miesto savivaldybė – Julijanavos g., Suvalkiečių g., Europos pr., M. K. Čiurlionio tiltas, Prietilčio g., M. K. Čiurlionio g., Vytauto pr., Bažnyčios g., stotelė „Kauno autobusų stotis“.

Reisas iš Tabariškių k. į Kauno autobusų stotį: Kauno rajono savivaldybė – stotelė „Tabariškiai“, Tabariškių k. (Gėlių g.), Ringaudų k. (Gėlių g.), 140-asis krašto kelias, Akademijos mstl. (Pilėnų g., Universiteto g.), Noreikiškių k. (Šiltnamių g.), 1903-asis rajoninis kelias. Kauno miesto savivaldybė – Julijanavos g., Suvalkiečių g., Europos pr., M. K. Čiurlionio tiltas, Prietilčio g., M. K. Čiurlionio g., Vytauto pr., Bažnyčios g., stotelė „Kauno autobusų stotis“.

DARBO DIENOMIS, ŠEŠTADIENIAIS IR SEKMADIENIAIS:

Išvyksta (val., min.)						STOTELĖS	Atvyksta (val., min.)					
I*	I*	I*	I*	I*	I*		I*	I*	I*	I*	I*	I*
d. d.	š. s.	d. d.	d. d.	d. d.	d. d. š. s.		d. d.	š. s.	d. d.	d. d.	d. d.	d. d. š. s.
06:15	07:10	–	12:55	13:55	14:55	Kauno autobusų stotis	–	08:48	08:27	13:52	14:52	16:33
06:19	07:15	–	13:00	14:00	15:00	Valstybinė mokesčių inspekcija	–	08:43	08:22	13:47	14:47	16:28
06:20	07:18	–	13:03	14:03	15:03	Suvalkiečių g.	–	08:40	08:19	13:44	14:44	16:25
06:21	07:19	–	13:04	14:04	15:04	Pakalnės g.	–	08:39	08:18	13:43	14:43	16:24
06:22	07:20	–	13:05	14:05	15:05	1-ojo forto g.	–	08:38	08:17	13:42	14:42	16:23
06:23	07:21	07:40	13:06	14:06	15:06	Štirnų g.	07:34	08:37	08:16	13:41	14:41	16:22
06:24	07:24	07:42	13:09	14:09	15:09	Kauno šiltadaržiai	07:33	08:34	08:13	13:38	14:38	16:19
06:25	07:27	07:44	13:12	14:12	15:12	Noreikiškės	07:32	08:31	08:10	13:35	14:35	16:16
06:26	07:29	07:46	13:14	14:14	15:14	VDU Žemės ūkio akademija	–	–	–	–	–	–
–	–	–	–	–	–	Universiteto bendrabučiai	07:31	08:29	08:08	13:33	14:33	16:14
06:28	07:31	07:50	13:16	14:16	15:16	Akademijos miestelis	07:28	08:27	08:06	13:31	14:31	16:12
06:29	07:32	07:51	13:17	14:17	15:17	Varžupio g.	07:25	08:26	08:05	13:30	14:30	16:11
06:30	07:33	07:52	13:18	14:18	15:18	Gėlių g.	07:24	08:25	08:04	13:29	14:29	16:10
06:31	07:34	07:53	13:19	14:19	15:19	Ringaudų pradinė mokykla	07:23	08:24	08:03	13:28	14:28	16:09
06:32	07:36	07:55	13:21	14:21	15:21	Ringaudai	07:22	08:22	08:01	13:26	14:26	16:07
–	07:37	07:56	13:22	14:22	15:22	Tabariškiai	–	08:21	08:00	13:25	14:25	16:06
06:35	07:40	–	–	–	15:25	Jurginų g.	07:19	08:18	–	–	–	16:03
06:37	07:42	–	–	–	15:27	Medeinos g.	07:16	08:16	–	–	–	16:01
06:38	07:43	–	–	–	15:28	Šilelio g.	07:15	08:15	–	–	–	16:00
06:40	07:45	–	–	–	15:30	Poderišiai	07:13	08:13	–	–	–	15:58
06:43	07:48	–	–	–	15:33	Poderišių kompleksas	07:10	08:10	–	–	–	15:55
06:46	07:51	–	–	–	15:36	Dievogala	07:07	08:07	–	–	–	15:52
06:49	07:54	–	–	–	15:39	Bliovai	07:04	08:04	–	–	–	15:49
06:52	07:57	–	–	–	15:42	1-ieji Girininkai	07:01	08:01	–	–	–	15:46
06:53	07:58	–	–	–	15:43	2-ieji Girininkai	07:00	08:00	–	–	–	15:45
Atvyksta (val., min.)							Išvyksta (val., min.)					

PASTABOS:

1. d. d. – darbo diena; š. – šeštadienis; s. – sekmadienis.

2. Švenčių dienomis autobusai važiuoja sekmadienio eismo tvarkaraščiu.

3. Transporto priemonių skaičius – I.

* – transporto priemonės pritaikytos žmonėms su specialiaisiais poreikiais.

TVIRTINU

Kauno rajono savivaldybės administracijos

SUDERINTA

Kauno miesto savivaldybės administracijos

Vietinio (priemiestinio) reguliaraus susisiekimo autobuso 180-ojo maršruto Kauno autobusų stotis–Ringaudai–Girininkai eismo tvarkaraštis,

nuo birželio 22 d. iki rugpjūčio 31 d.

Reisas iš Kauno autobusų stoties į 2-ųjų Girininkų k.: Kauno miesto savivaldybė – stotelė „Kauno autobusų stotis“, Girstupio g., Bažnyčios g., Vytauto pr., Karo ligoninės g., Prietilčio g., M. K. Čiurlionio tiltas, Europos pr., Suvalkiečių g., Julijanavos g. Kauno rajono savivaldybė – 1903-asis rajoninis kelias, Noreikiškių k. (Šiltnamių g.), Akademijos mstl. (Universiteto g., Pilėnų g.), 140-asis krašto kelias, Ringaudų k. (Gėlių g., Jurginų g.), 1932-asis rajoninis kelias, vietinės reikšmės kelias, 2-ųjų Girininkų k., stotelė „2-ieji Girininkai“.

Reisas iš Tabariškių k. į Kauno autobusų stotį: Kauno rajono savivaldybė – stotelė „Tabariškiai“, Tabariškių k. (Gėlių g.), Ringaudų k. (Gėlių g.), 140-asis krašto kelias, Akademijos mstl. (Pilėnų g., Universiteto g.), Noreikiškių k. (Šiltnamių g.), 1903-asis rajoninis kelias. Kauno miesto savivaldybė – Julijanavos g., Suvalkiečių g., Europos pr., M. K. Čiurlionio tiltas, Prietilčio g., M. K. Čiurlionio g., Vytauto pr., Bažnyčios g., stotelė „Kauno autobusų stotis“.

DARBO DIENOMIS, ŠEŠTADIENIAIS IR SEKMADIENIAIS:

Išvyksta (val., min.)			STOTELĖS	Atvyksta (val., min.)		
I*	I*	I*		I*	I*	I*
d. d.	š. s.	d. d. š. s.		d. d.	š. s.	d. d. š. s.
06:15	07:10	14:55	Kauno autobusų stotis	07:45	08:48	16:33
06:19	07:15	15:00	Valstybinė mokesčių inspekcija	07:40	08:43	16:28
06:20	07:18	15:03	Suvalkiečių g.	07:37	08:40	16:25
06:21	07:19	15:04	Pakalnės g.	07:36	08:39	16:24
06:22	07:20	15:05	1-ojo forto g.	07:35	08:38	16:23
06:23	07:21	15:06	Stirnų g.	07:34	08:37	16:22
06:24	07:24	15:09	Kauno šiltadaržiai	07:33	08:34	16:19
06:25	07:27	15:12	Noreikiškės	07:32	08:31	16:16
06:26	07:29	15:14	VDU Žemės ūkio akademija	–	–	–
–	–	–	Universiteto bendrabučiai	07:31	08:29	16:14
06:28	07:31	15:16	Akademijos miestelis	07:28	08:27	16:12
06:29	07:32	15:17	Varžupio g.	07:25	08:26	16:11
06:30	07:33	15:18	Gėlių g.	07:24	08:25	16:10
06:31	07:34	15:19	Ringaudų pradinė mokykla	07:23	08:24	16:09
06:32	07:36	15:21	Ringaudai	07:22	08:22	16:07
–	07:37	15:22	Tabariškiai	–	08:21	16:06
06:35	07:40	15:25	Jurginų g.	07:19	08:18	16:03
06:37	07:42	15:27	Medeinos g.	07:16	08:16	16:01
06:38	07:43	15:28	Šilelio g.	07:15	08:15	16:00
06:40	07:45	15:30	Poderiškiai	07:13	08:13	15:58
06:43	07:48	15:33	Poderiškių kompleksas	07:10	08:10	15:55
06:46	07:51	15:36	Dievogala	07:07	08:07	15:52
06:49	07:54	15:39	Bliovai	07:04	08:04	15:49
06:52	07:57	15:42	1-ieji Girininkai	07:01	08:01	15:46
06:53	07:58	15:43	2-ieji Girininkai	07:00	08:00	15:45
Atvyksta (val., min.)				Išvyksta (val., min.)		

PASTABOS:

1. d. d. – darbo diena; š. – šeštadienis; s. – sekmadienis.

2. Švenčių dienomis autobusai važiuoja sekmadieninio eismo tvarkaraščiu.

3. Transporto priemonių skaičius – I.

* – transporto priemonės pritaikytos žmonėms su specialiaisiais poreikiais.

TVIRTINU
Kauno rajono savivaldybės administracijos

SUDERINTA
Kauno miesto savivaldybės administracijos

Įsigalioja nuo

Vietinio (priemiestinio) reguliaraus susisiekimo autobuso 181-ojo maršruto Kauno autobusų stotis–Ringaudai–Tabariškiai eismo tvarkaraštis

Reisas iš Kauno autobusų stoties į Tabariškių k. per Ringaudų k.: Kauno miestas – stotelė „Kauno autobusų stotis“, Girstupio g., Bažnyčios g., Vytauto pr., Karo ligoninės g., Kaunakiemio g., Karaliaus Mindaugo pr., Vytauto Didžiojo tiltas, Veiverių g., Užnemunės g., Vakarinis aplinkelis Kauno rajonas – Vakarinis aplinkelis (VIA Baltika kelias), 140-asis krašto kelias (Šakių pl.), 1903-asis rajoninis kelias (Pilėnų g.), 140-asis krašto kelias (Šakių pl.), Ringaudų k., (Gėlių g.), Tabariškių k. (Gėlių g.), stotelė „Tabariškiai“.

Reisas iš Tabariškių k. į Kauno autobusų stotį per Ringaudų k.: Kauno rajone – stotelė „Tabariškiai“, Tabariškių k. (Gėlių g.), Ringaudų k., (Gėlių g.), 140-asis krašto kelias (Šakių pl.), 1903-asis rajoninis kelias (Pilėnų g.), Universiteto g.), vietinės reikšmės viešasis kelias (Studentų g.), 1903-asis rajoninis kelias (Universiteto g.), Vakarinis aplinkelis (VIA Baltika kelias). Kaunas – Užnemunės g., Veiverių g., Vytauto Didžiojo tiltas, Karaliaus Mindaugo pr., Kaunakiemio g., Karo ligoninės g., Vytauto pr., Bažnyčios g., stotelė „Kauno autobusų stotis“.

DARBO DIENOMIS:

STOTELĖS	I*	I*	I*	I*	I*	I*	I*	I*	I*	I*	I*	I*
Kauno AS	06:35	07:50	08:50	10:25	11:35	13:00	14:20	15:55	17:00	18:05	19:05	20:20
Pėsčiųjų tiltas	–	–	–	–	–	–	–	–	–	–	–	–
Birštono g.	06:39	07:54	08:54	10:29	11:39	13:04	14:24	15:59	17:04	18:09	19:09	20:24
Karaliaus Mindaugo pr.	06:42	07:57	08:57	10:32	11:42	13:07	14:27	16:02	17:07	18:12	19:12	20:27
Vytauto Didžiojo tiltas	06:44	07:59	08:59	10:34	11:44	13:09	14:29	16:04	17:09	18:14	19:14	20:29
Požeminė perėja	06:45	08:00	09:00	10:35	11:45	13:10	14:30	16:05	17:10	18:15	19:15	20:30
Žirgynas	06:46	08:01	09:01	10:36	11:46	13:11	14:31	16:06	17:11	18:16	19:16	20:31
Universiteto bendrabučiai	06:49	08:04	09:04	10:39	11:49	13:14	14:34	16:09	17:14	18:19	19:19	20:34
Universiteto g.	06:50	08:05	09:05	10:40	11:50	13:15	14:35	16:10	17:15	18:20	19:20	20:35
VDU Žemės ūkio akademija	06:51	08:06	09:06	10:41	11:51	13:16	14:36	16:11	17:16	18:21	19:21	20:36
Universiteto g.	–	–	–	–	–	–	–	–	–	–	–	–
Universiteto bendrabučiai	06:52	08:07	09:07	10:42	11:52	13:17	14:37	16:12	17:17	18:22	19:22	20:37
Akademijos miestelis	06:53	08:08	09:08	10:43	11:53	13:18	14:38	16:13	17:18	18:23	19:23	20:38
Varžupio g.	06:54	08:09	09:09	10:44	11:54	13:19	14:39	16:14	17:19	18:24	19:24	20:39
Gėlių g.	06:55	08:10	09:10	10:45	11:55	13:20	14:40	16:15	17:20	18:25	19:25	20:40
Ringaudų pradinė mokykla	06:57	08:12	09:12	10:47	11:57	13:22	14:42	16:17	17:22	18:27	19:27	20:42
Ringaudai	06:58	08:13	09:13	10:48	11:58	13:23	14:43	16:18	17:23	18:28	19:28	20:43
Tabariškiai	06:59	08:14	09:14	10:49	11:59	13:24	14:44	16:19	17:24	18:29	19:29	20:44

STOTELĖS	I*	I*	I*	I*	I*	I*	I*	I*	I*	I*	I*	I*
Kauno AS	07:25	08:40	09:40	11:25	12:40	13:55	15:15	16:45	17:55	18:55	19:55	21:15
Pėsčiųjų tiltas	07:21	08:36	09:36	11:21	12:36	13:51	15:11	16:41	17:51	18:51	19:51	21:11
Birštono g.	07:20	08:35	09:35	11:20	12:35	13:50	15:10	16:40	17:50	18:50	19:50	21:10
Karaliaus Mindaugo pr.	07:18	08:33	09:33	11:18	12:33	13:48	15:08	16:38	17:48	18:48	19:48	21:08
Vytauto Didžiojo tiltas	07:16	08:31	09:31	11:16	12:31	13:46	15:06	16:36	17:46	18:46	19:46	21:06
Požeminė perėja	07:14	08:29	09:29	11:14	12:29	13:44	15:04	16:34	17:44	18:44	19:44	21:04
Žirgynas	07:13	08:28	09:28	11:13	12:28	13:43	15:03	16:33	17:43	18:43	19:43	21:03
Universiteto bendrabučiai	07:10	08:25	09:25	11:10	12:25	13:40	15:00	16:30	17:40	18:40	19:40	21:00
Universiteto g.	–	–	–	–	–	–	–	–	–	–	–	–
VDU Žemės ūkio akademija	07:09	08:24	09:24	11:09	12:24	13:39	14:59	16:29	17:39	18:39	19:39	20:59
Universiteto g.	07:08	08:23	09:23	11:08	12:23	13:38	14:58	16:28	17:38	18:38	19:38	20:58
Universiteto bendrabučiai	07:07	08:22	09:22	11:07	12:22	13:37	14:57	16:27	17:37	18:37	19:37	20:57
Akademijos miestelis	07:06	08:21	09:21	11:06	12:21	13:36	14:56	16:26	17:36	18:36	19:36	20:56
Varžupio g.	07:05	08:20	09:20	11:05	12:20	13:35	14:55	16:25	17:35	18:35	19:35	20:55
Gėlių g.	07:03	08:18	09:18	11:03	12:18	13:33	14:53	16:23	17:33	18:33	19:33	20:53
Ringaudų pradinė mokykla	07:02	08:17	09:17	11:02	12:17	13:32	14:52	16:22	17:32	18:32	19:32	20:52
Ringaudai	07:01	08:16	09:16	11:01	12:16	13:31	14:51	16:21	17:31	18:31	19:31	20:51
Tabariškiai	07:00	08:15	09:15	11:00	12:15	13:30	14:50	16:20	17:30	18:30	19:30	20:50

PASTABA. Transporto priemonių skaičius – I. * – transporto priemonės pritaikytos žmonėms su specialiaisiais poreikiais.

Vietinio (priemiestinio) reguliaraus susisiekimo autobuso 181-ojo maršruto Kauno autobusų stotis–Ringaudai–Tabariškiai eismo tvarkaraštis

Reisas iš Kauno autobusų stoties į Tabariškių k. per Ringaudų k.: Kauno miestas – stotelė „Kauno autobusų stotis“, Girstupio g., Bažnyčios g., Vytauto pr., Karo ligoninės g., Kaunakiemio g., Karaliaus Mindaugo pr., Vytauto Didžiojo tiltas, Veiverių g., Užnemunės g., Vakarinis aplinkelis Kauno rajonas – Vakarinis aplinkelis (VIA Baltika kelias), 140-asis krašto kelias (Šakių pl.), 1903-asis rajoninis kelias (Pilėnų g., Universiteto g.), vietinės reikšmės viešasis kelias (Studentų g.), 1903-asis rajoninis kelias (Universiteto g., Pilėnų g.), 140-asis krašto kelias (Šakių pl.), Ringaudų k., (Gėlių g.), Tabariškių k. (Gėlių g.), stotelė „Tabariškiai“.

Reisas iš Tabariškių k. į Kauno autobusų stotį per Ringaudų k.: Kauno rajone – stotelė „Tabariškiai“, Tabariškių k. (Gėlių g.), Ringaudų k., (Gėlių g.), 140-asis krašto kelias (Šakių pl.), 1903-asis rajoninis kelias (Pilėnų g., Universiteto g.), vietinės reikšmės viešasis kelias (Studentų g.), 1903-asis rajoninis kelias (Universiteto g.), Vakarinis aplinkelis (VIA Baltika kelias). Kaunas – Užnemunės g., Veiverių g., Vytauto Didžiojo tiltas, Karaliaus Mindaugo pr., Kaunakiemio g., Karo ligoninės g., Vytauto pr., Bažnyčios g., stotelė „Kauno autobusų stotis“.

ŠEŠTADIENIAIS:

STOTELĖS	I*	I*	I*	I*	I*	I*	I*	I*	I*	I*	I*
Kauno AS	06:35	07:50	08:50	10:25	11:35	13:00	14:20	15:55	17:00	19:05	20:20
Pėsčiųjų tiltas	–	–	–	–	–	–	–	–	–	–	–
Birštono g.	06:39	07:54	08:54	10:29	11:39	13:04	14:24	15:59	17:04	19:09	20:24
Karaliaus Mindaugo pr.	06:42	07:57	08:57	10:32	11:42	13:07	14:27	16:02	17:07	19:12	20:27
Vytauto Didžiojo tiltas	06:44	07:59	08:59	10:34	11:44	13:09	14:29	16:04	17:09	19:14	20:29
Požeminė perėja	06:45	08:00	09:00	10:35	11:45	13:10	14:30	16:05	17:10	19:15	20:30
Žirgynas	06:46	08:01	09:01	10:36	11:46	13:11	14:31	16:06	17:11	19:16	20:31
Universiteto bendrabučiai	06:49	08:04	09:04	10:39	11:49	13:14	14:34	16:09	17:14	19:19	20:34
Universiteto g.	06:50	08:05	09:05	10:40	11:50	13:15	14:35	16:10	17:15	19:20	20:35
VDU Žemės ūkio akademija	06:51	08:06	09:06	10:41	11:51	13:16	14:36	16:11	17:16	19:21	20:36
Universiteto g.	–	–	–	–	–	–	–	–	–	–	–
Universiteto bendrabučiai	06:52	08:07	09:07	10:42	11:52	13:17	14:37	16:12	17:17	19:22	20:37
Akademijos miestelis	06:53	08:08	09:08	10:43	11:53	13:18	14:38	16:13	17:18	19:23	20:38
Varžupio g.	06:54	08:09	09:09	10:44	11:54	13:19	14:39	16:14	17:19	19:24	20:39
Gėlių g.	06:55	08:10	09:10	10:45	11:55	13:20	14:40	16:15	17:20	19:25	20:40
Ringaudų pradinė mokykla	06:57	08:12	09:12	10:47	11:57	13:22	14:42	16:17	17:22	19:27	20:42
Ringaudai	06:58	08:13	09:13	10:48	11:58	13:23	14:43	16:18	17:23	19:28	20:43
Tabariškiai	06:59	08:14	09:14	10:49	11:59	13:24	14:44	16:19	17:24	19:29	20:44
STOTELĖS	I*	I*	I*	I*	I*	I*	I*	I*	I*	I*	I*
Kauno AS	07:25	08:40	09:40	11:25	12:40	13:55	15:15	16:45	17:55	19:55	21:15
Pėsčiųjų tiltas	07:21	08:36	09:36	11:21	12:36	13:51	15:11	16:41	17:51	19:51	21:11
Birštono g.	07:20	08:35	09:35	11:20	12:35	13:50	15:10	16:40	17:50	19:50	21:10
Karaliaus Mindaugo pr.	07:18	08:33	09:33	11:18	12:33	13:48	15:08	16:38	17:48	19:48	21:08
Vytauto Didžiojo tiltas	07:16	08:31	09:31	11:16	12:31	13:46	15:06	16:36	17:46	19:46	21:06
Požeminė perėja	07:14	08:29	09:29	11:14	12:29	13:44	15:04	16:34	17:44	19:44	21:04
Žirgynas	07:13	08:28	09:28	11:13	12:28	13:43	15:03	16:33	17:43	19:43	21:03
Universiteto bendrabučiai	07:10	08:25	09:25	11:10	12:25	13:40	15:00	16:30	17:40	19:40	21:00
Universiteto g.	–	–	–	–	–	–	–	–	–	–	–
VDU Žemės ūkio akademija	07:09	08:24	09:24	11:09	12:24	13:39	14:59	16:29	17:39	19:39	20:59
Universiteto g.	07:08	08:23	09:23	11:08	12:23	13:38	14:58	16:28	17:38	19:38	20:58
Universiteto bendrabučiai	07:07	08:22	09:22	11:07	12:22	13:37	14:57	16:27	17:37	19:37	20:57
Akademijos miestelis	07:06	08:21	09:21	11:06	12:21	13:36	14:56	16:26	17:36	19:36	20:56
Varžupio g.	07:05	08:20	09:20	11:05	12:20	13:35	14:55	16:25	17:35	19:35	20:55
Gėlių g.	07:03	08:18	09:18	11:03	12:18	13:33	14:53	16:23	17:33	19:33	20:53
Ringaudų pradinė mokykla	07:02	08:17	09:17	11:02	12:17	13:32	14:52	16:22	17:32	19:32	20:52
Ringaudai	07:01	08:16	09:16	11:01	12:16	13:31	14:51	16:21	17:31	19:31	20:51
Tabariškiai	07:00	08:15	09:15	11:00	12:15	13:30	14:50	16:20	17:30	19:30	20:50

TVIRTINU

Kauno rajono savivaldybės administracijos

SUDERINTA

Kauno miesto savivaldybės administracijos

[sigalioja nuo

Vietinio (priemiestinio) reguliaraus susisiekimo autobuso 181-ojo maršruto Kauno autobusų stotis–Ringaudai–Tabariškiai eismo tvarkaraštis

Reisas iš Kauno autobusų stoties į Tabariškių k. per Ringaudų k.: Kauno miestas – stotelė „Kauno autobusų stotis“, Girstupio g., Bažnyčios g., Vytauto pr., Karo ligoninės g., Kaunakiemio g., Karaliaus Mindaugo pr., Vytauto Didžiojo tiltas, Veiverių g., Užnemunės g., Vakarinis aplinkelis Kauno rajonas – Vakarinis aplinkelis (VIA Baltika kelias), 140-asis krašto kelias (Šakių pl.), 1903-asis rajoninis kelias (Pilėnų g., Universiteto g.), vietinės reikšmės viešasis kelias (Studentų g.), 1903-asis rajoninis kelias (Universiteto g., Pilėnų g.), 140-asis krašto kelias (Šakių pl.), Ringaudų k., (Gėlių g.), Tabariškių k. (Gėlių g.), stotelė „Tabariškiai“.

Reisas iš Tabariškių k. į Kauno autobusų stotį per Ringaudų k.: Kauno rajone – stotelė „Tabariškiai“, Tabariškių k. (Gėlių g.), Ringaudų k., (Gėlių g.), 140-asis krašto kelias (Šakių pl.), 1903-asis rajoninis kelias (Pilėnų g., Universiteto g.), vietinės reikšmės viešasis kelias (Studentų g.), 1903-asis rajoninis kelias (Universiteto g.), Vakarinis aplinkelis (VIA Baltika kelias). Kaunas – Užnemunės g., Veiverių g., Vytauto Didžiojo tiltas, Karaliaus Mindaugo pr., Kaunakiemio g., Karo ligoninės g., Vytauto pr., Bažnyčios g., stotelė „Kauno autobusų stotis“.

SEKMADIENIAIS:

STOTELĖS	I*	I*	I*	I*	I*	I*	I*	I*	I*	I*
Kauno AS	06:35	07:50	08:50	10:25	11:35	13:00	14:20	17:00	19:05	20:20
Pėsčiųjų tiltas	–	–	–	–	–	–	–	–	–	–
Birštono g.	06:39	07:54	08:54	10:29	11:39	13:04	14:24	17:04	19:09	20:24
Karaliaus Mindaugo pr.	06:42	07:57	08:57	10:32	11:42	13:07	14:27	17:07	19:12	20:27
Vytauto Didžiojo tiltas	06:44	07:59	08:59	10:34	11:44	13:09	14:29	17:09	19:14	20:29
Požeminė perėja	06:45	08:00	09:00	10:35	11:45	13:10	14:30	17:10	19:15	20:30
Žirgynas	06:46	08:01	09:01	10:36	11:46	13:11	14:31	17:11	19:16	20:31
Universiteto bendrabučiai	06:49	08:04	09:04	10:39	11:49	13:14	14:34	17:14	19:19	20:34
Universiteto g.	06:50	08:05	09:05	10:40	11:50	13:15	14:35	17:15	19:20	20:35
VDU Žemės ūkio akademija	06:51	08:06	09:06	10:41	11:51	13:16	14:36	17:16	19:21	20:36
Universiteto g.	–	–	–	–	–	–	–	–	–	–
Universiteto bendrabučiai	06:52	08:07	09:07	10:42	11:52	13:17	14:37	17:17	19:22	20:37
Akademijos miestelis	06:53	08:08	09:08	10:43	11:53	13:18	14:38	17:18	19:23	20:38
Varžupio g.	06:54	08:09	09:09	10:44	11:54	13:19	14:39	17:19	19:24	20:39
Gėlių g.	06:55	08:10	09:10	10:45	11:55	13:20	14:40	17:20	19:25	20:40
Ringaudų pradinė mokykla	06:57	08:12	09:12	10:47	11:57	13:22	14:42	17:22	19:27	20:42
Ringaudai	06:58	08:13	09:13	10:48	11:58	13:23	14:43	17:23	19:28	20:43
Tabariškiai	06:59	08:14	09:14	10:49	11:59	13:24	14:44	17:24	19:29	20:44

STOTELĖS	I*	I*	I*	I*	I*	I*	I*	I*	I*	I*
Kauno AS	07:25	08:40	09:40	11:25	12:40	13:55	15:15	17:55	19:55	21:15
Pėsčiųjų tiltas	07:21	08:36	09:36	11:21	12:36	13:51	15:11	17:51	19:51	21:11
Birštono g.	07:20	08:35	09:35	11:20	12:35	13:50	15:10	17:50	19:50	21:10
Karaliaus Mindaugo pr.	07:18	08:33	09:33	11:18	12:33	13:48	15:08	17:48	19:48	21:08
Vytauto Didžiojo tiltas	07:16	08:31	09:31	11:16	12:31	13:46	15:06	17:46	19:46	21:06
Požeminė perėja	07:14	08:29	09:29	11:14	12:29	13:44	15:04	17:44	19:44	21:04
Žirgynas	07:13	08:28	09:28	11:13	12:28	13:43	15:03	17:43	19:43	21:03
Universiteto bendrabučiai	07:10	08:25	09:25	11:10	12:25	13:40	15:00	17:40	19:40	21:00
Universiteto g.	–	–	–	–	–	–	–	–	–	–
VDU Žemės ūkio akademija	07:09	08:24	09:24	11:09	12:24	13:39	14:59	17:39	19:39	20:59
Universiteto g.	07:08	08:23	09:23	11:08	12:23	13:38	14:58	17:38	19:38	20:58
Universiteto bendrabučiai	07:07	08:22	09:22	11:07	12:22	13:37	14:57	17:37	19:37	20:57
Akademijos miestelis	07:06	08:21	09:21	11:06	12:21	13:36	14:56	17:36	19:36	20:56
Varžupio g.	07:05	08:20	09:20	11:05	12:20	13:35	14:55	17:35	19:35	20:55
Gėlių g.	07:03	08:18	09:18	11:03	12:18	13:33	14:53	17:33	19:33	20:53
Ringaudų pradinė mokykla	07:02	08:17	09:17	11:02	12:17	13:32	14:52	17:32	19:32	20:52
Ringaudai	07:01	08:16	09:16	11:01	12:16	13:31	14:51	17:31	19:31	20:51
Tabariškiai	07:00	08:15	09:15	11:00	12:15	13:30	14:50	17:30	19:30	20:50

PASTABOS: Transporto priemonių skaičius – I.

Švenčių dienomis autobusai važiuoja sekmadieninio eismo tvarkaraščiu.

* – transporto priemonės pritaikytos žmonėms su specialiaisiais poreikiais.

TVIRTINU
Kauno rajono savivaldybės administracijos

SUDERINTA
Kauno miesto savivaldybės administracijos

Isigalioja nuo

**Vietinio (priemiestinio) reguliaraus susisiekimo autobuso
194-ojo maršruto Kauno pilis–Garliava–Linksmakalnis eismo tvarkaraštis**

Maršruto trasa iš Kauno pilies į Linksmakalnio k. per Garliavos m., Ilgakiemio k: Kauno miesto savivaldybė – stotelė „Kauno pilies aikštelė“, Jonavos g. (važiuojant pro Jonavos g. Nr. 1B), Šauklių g., Šv. Gertrūdės g., Gimnazijos g., Birštono g., Karaliaus Mindaugo pr., Vytauto Didžiojo tiltas, Veiverių g. Kauno rajono savivaldybė – 130-asis krašto kelias (Garliavos pl., Vytauto g.), Garliavos m. (Vytauto g., Marijampolės g.), 130-asis krašto kelias (Marijampolės g.), A 5 magistralinis kelias (Baltijos g.), 130-asis krašto kelias (Kauno g.), Ilgakiemio k. (Kauno g.), 130-asis krašto kelias (Kauno g.). Linksmakalnio k. (Liepų g.), stotelė „Linksmakalnio seniūnija“.

DARBO DIENOMIS:

STOTELĖS	I	II*	III	I	II*	III	I	II*	III	I	II*	I	II*	I	II*	I	II*	I	II*	I	II*	I	II*	I	II*
Kauno pilies aikštelė	04:55	05:40	06:00	06:35	07:10	07:30	08:05	08:40	09:00	10:15	10:55	11:55	12:25	13:30	14:00	15:00	15:30	16:40	17:10	18:20	18:50	20:35	21:00	22:10	22:30
Kauno pilis	04:57	05:42	06:02	06:37	07:12	07:32	08:07	08:42	09:02	10:17	10:57	11:57	12:27	13:32	14:02	15:02	15:32	16:42	17:12	18:22	18:52	20:37	21:02	22:12	22:32
Karaliaus Mindaugo pr.	05:00	05:45	06:05	06:40	07:15	07:35	08:10	08:45	09:05	10:20	11:00	12:00	12:30	13:35	14:05	15:05	15:35	16:45	17:15	18:25	18:55	20:40	21:05	22:15	22:35
Vytauto didžiojo tiltas	05:02	05:47	06:07	06:42	07:17	07:37	08:12	08:47	09:07	10:22	11:02	12:02	12:32	13:37	14:07	15:07	15:37	16:47	17:17	18:27	18:57	20:42	21:07	22:17	22:37
Aleksoto poliklinika	05:04	05:49	06:09	06:44	07:19	07:39	08:14	08:49	09:09	10:24	11:04	12:04	12:34	13:39	14:09	15:09	15:39	16:49	17:19	18:29	18:59	20:44	21:09	22:19	22:39
Europos pr.	05:07	05:52	06:12	06:47	07:22	07:42	08:17	08:52	09:12	10:27	11:07	12:07	12:37	13:42	14:12	15:12	15:42	16:52	17:22	18:32	19:02	20:47	21:12	22:22	22:42
Lazdijų g.	05:09	05:54	06:14	06:49	07:24	07:44	08:19	08:54	09:14	10:29	11:09	12:09	12:39	13:44	14:14	15:14	15:44	16:54	17:24	18:34	19:04	20:49	21:14	22:24	22:44
2-asis fortas	05:11	05:56	06:16	06:51	07:26	07:46	08:21	08:56	09:16	10:31	11:11	12:11	12:41	13:46	14:16	15:16	15:46	16:56	17:26	18:36	19:06	20:51	21:16	22:26	22:46
Sodai	05:12	05:57	06:17	06:52	07:27	07:47	08:22	08:57	09:17	10:32	11:12	12:12	12:42	13:47	14:17	15:17	15:47	16:57	17:27	18:37	19:07	20:52	21:17	22:27	22:47
K. Dulksnio g.	05:14	05:59	06:19	06:54	07:29	07:49	08:24	08:59	09:19	10:34	11:14	12:14	12:44	13:49	14:19	15:19	15:49	16:59	17:29	18:39	19:09	20:54	21:19	22:29	22:49
Ramybės g.	05:16	06:01	06:21	06:56	07:31	07:51	08:26	09:01	09:21	10:36	11:16	12:16	12:46	13:51	14:21	15:21	15:51	17:01	17:31	18:41	19:11	20:56	21:21	22:31	22:51
Jonučiai	05:18	06:03	06:23	06:58	07:33	07:53	08:28	09:03	09:23	10:38	11:18	12:18	12:48	13:53	14:23	15:23	15:53	17:03	17:33	18:43	19:13	20:58	21:23	22:33	22:53
Vienybės g.	05:19	06:04	06:24	06:59	07:34	07:54	08:29	09:04	09:24	10:39	11:19	12:19	12:49	13:54	14:24	15:24	15:54	17:04	17:34	18:44	19:14	20:59	21:24	22:34	22:54
Tulpių g.	05:21	06:06	06:26	07:01	07:36	07:56	08:31	09:06	09:26	10:41	11:21	12:21	12:51	13:56	14:26	15:26	15:56	17:06	17:36	18:46	19:16	21:01	21:26	22:36	22:56
Bažnyčia	05:23	06:08	06:28	07:03	07:38	07:58	08:33	09:08	09:28	10:43	11:23	12:23	12:53	13:58	14:28	15:28	15:58	17:08	17:38	18:48	19:18	21:03	21:28	22:38	22:58
Biblioteka	05:25	06:10	06:30	07:05	07:40	08:00	08:35	09:10	09:30	10:45	11:25	12:25	12:55	14:00	14:30	15:30	16:00	17:10	17:40	18:50	19:20	21:05	21:30	22:40	23:00
Pagiriai	05:29	06:14	06:34	07:09	07:44	08:04	08:39	09:14	09:34	10:49	11:29	12:29	12:59	14:04	14:34	15:34	16:04	17:14	17:44	18:54	19:24	21:09	21:34	22:44	23:04
Ilgakiemis	05:31	06:16	06:36	07:11	07:46	08:06	08:41	09:16	09:36	10:51	11:31	12:31	13:01	14:06	14:36	15:36	16:06	17:16	17:46	18:56	19:26	21:11	21:36	22:46	23:06
Drebulinė	05:33	06:18	06:38	07:13	07:48	08:08	08:43	09:18	09:38	10:53	11:33	12:33	13:03	14:08	14:38	15:38	16:08	17:18	17:48	18:58	19:28	21:13	21:38	22:48	23:08
Linksmakalnio seniūnija	05:35	06:20	06:40	07:15	07:50	08:10	08:45	09:20	09:40	10:55	11:35	12:35	13:05	14:10	14:40	15:40	16:10	17:20	17:50	19:00	19:30	21:15	21:40	22:50	23:10

Tęsinys kitoje lapo pusėje,

**Vietinio (priemiestinio) reguliaraus susisiekimo autobuso
194-ojo maršruto Linksmakalnis–Garliava–Kauno pilis eismo tvarkaraštis**

Maršruto trasa iš Linksmakalnio k. per Ilgakiemio k. Garliavos m. į Kauno pilį: Kauno rajono savivaldybė – stotelė „Linksmakalnio seniūnija“, Linksmakalnio k. (Liepų g.), 130-asis krašto kelias, Ilgakiemio k. (Kauno g.), 130-sis krašto kelias (Kauno g., Marijampolės g.), Garliavos m. (Marijampolės g., Vytauto g.), 130-asis krašto kelias (Garliavos pl.). Kauno miesto savivaldybė – Veiverių g., Vytauto Didžiojo tiltas, Karaliaus Mindaugo pr., Birštono g., Gimnazijos g., Šv. Gertrūdės g., Šauklių g., Jonavos g. (važiuojant pro Jonavos g. Nr. 3), stotelė „Kauno pilies aikštelė“.

DARBO DIENOMIS:

STOTELĖS	I	II*	III	I	II*	III	I	II*	III	I	II*	I	II*	I	II*	I	II*	I	II*	I	II*	I	II*	I	II*
Kauno pilies aikštelė	06:20	07:05	07:25	08:00	08:35	08:55	09:30	10:10	10:30	11:45	12:20	13:25	13:50	14:55	15:25	16:30	17:00	18:10	18:40	20:25	20:55	22:05	22:25	23:30	23:50
Kauno pilis	06:18	07:03	07:23	07:58	08:33	08:53	09:28	10:08	10:28	11:43	12:18	13:23	13:48	14:53	15:23	16:28	16:58	18:08	18:38	20:23	20:53	22:03	22:23	23:28	23:48
Karaliaus Mindaugo pr.	06:15	07:00	07:20	07:55	08:30	08:50	09:25	10:05	10:25	11:40	12:15	13:20	13:45	14:50	15:20	16:25	16:55	18:05	18:35	20:20	20:50	22:00	22:20	23:25	23:45
Vytauto didžiojo tiltas	06:13	06:58	07:18	07:53	08:28	08:48	09:23	10:03	10:23	11:38	12:13	13:18	13:43	14:48	15:18	16:23	16:53	18:03	18:33	20:18	20:48	21:58	22:18	23:23	23:43
Aleksoto poliklinika	06:11	06:56	07:16	07:51	08:26	08:46	09:21	10:01	10:21	11:36	12:11	13:16	13:41	14:46	15:16	16:21	16:51	18:01	18:31	20:16	20:46	21:56	22:16	23:21	23:41
Europos pr.	06:08	06:53	07:13	07:48	08:23	08:43	09:18	09:58	10:18	11:33	12:08	13:13	13:38	14:43	15:13	16:18	16:48	17:58	18:28	20:13	20:43	21:53	22:13	23:18	23:38
Lazdijų g.	06:06	06:51	07:11	07:46	08:21	08:41	09:16	09:56	10:16	11:31	12:06	13:11	13:36	14:41	15:11	16:16	16:46	17:56	18:26	20:11	20:41	21:51	22:11	23:16	23:36
2-asis fortas	06:04	06:49	07:09	07:44	08:19	08:39	09:14	09:54	10:14	11:29	12:04	13:09	13:34	14:39	15:09	16:14	16:44	17:54	18:24	20:09	20:39	21:49	22:09	23:14	23:34
Sodai	06:03	06:48	07:08	07:43	08:18	08:38	09:13	09:53	10:13	11:28	12:03	13:08	13:33	14:38	15:08	16:13	16:43	17:53	18:23	20:08	20:38	21:48	22:08	23:13	23:33
K. Dulksnio g.	06:01	06:46	07:06	07:41	08:16	08:36	09:11	09:51	10:11	11:26	12:01	13:06	13:31	14:36	15:06	16:11	16:41	17:51	18:21	20:06	20:36	21:46	22:06	23:11	23:31
Ramybės g.	05:59	06:44	07:04	07:39	08:14	08:34	09:09	09:49	10:09	11:24	11:59	13:04	13:29	14:34	15:04	16:09	16:39	17:49	18:19	20:04	20:34	21:44	22:04	23:09	23:29
Jonučiai	05:57	06:42	07:02	07:37	08:12	08:32	09:07	09:47	10:07	11:22	11:57	13:02	13:27	14:32	15:02	16:07	16:37	17:47	18:17	20:02	20:32	21:42	22:02	23:07	23:27
Vienybės g.	05:56	06:41	07:01	07:36	08:11	08:31	09:06	09:46	10:06	11:21	11:56	13:01	13:26	14:31	15:01	16:06	16:36	17:46	18:16	20:01	20:31	21:41	22:01	23:06	23:26
Tulpių g.	05:54	06:39	06:59	07:34	08:09	08:29	09:04	09:44	10:04	11:19	11:54	12:59	13:24	14:29	14:59	16:04	16:34	17:44	18:14	19:59	20:29	21:39	21:59	23:04	23:24
Bažnyčia	05:52	06:37	06:57	07:32	08:07	08:27	09:02	09:42	10:02	11:17	11:52	12:57	13:22	14:27	14:57	16:02	16:32	17:42	18:12	19:57	20:27	21:37	21:57	23:02	23:22
Biblioteka	05:50	06:35	06:55	07:30	08:05	08:25	09:00	09:40	10:00	11:15	11:50	12:55	13:20	14:25	14:55	16:00	16:30	17:40	18:10	19:55	20:25	21:35	21:55	23:00	23:20
Pagiriai	05:46	06:31	06:51	07:26	08:01	08:21	08:56	09:36	09:56	11:11	11:46	12:51	13:16	14:21	14:51	15:56	16:26	17:36	18:06	19:51	20:21	21:31	21:51	22:56	23:16
Ilgakiemis	05:44	06:29	06:49	07:24	07:59	08:19	08:54	09:34	09:54	11:09	11:44	12:49	13:14	14:19	14:49	15:54	16:24	17:34	18:04	19:49	20:19	21:29	21:49	22:54	23:14
Drebulinė	05:42	06:27	06:47	07:22	07:57	08:17	08:52	09:32	09:52	11:07	11:42	12:47	13:12	14:17	14:47	15:52	16:22	17:32	18:02	19:47	20:17	21:27	21:47	22:52	23:12
Linksmakalnio seniūnija	05:40	06:25	06:45	07:20	07:55	08:15	08:50	09:30	09:50	11:05	11:40	12:45	13:10	14:15	14:45	15:50	16:20	17:30	18:00	19:45	20:15	21:25	21:45	22:50	23:10

PASTABA. Transporto priemonių skaičius – I, II, III. * – transporto priemonės pritaikytos žmonėms su specialiaisiais poreikiais.

TVIRTINU
Kauno rajono savivaldybės administracijos

SUDERINTA
Kauno miesto savivaldybės administracijos

Isigalioja nuo

**Vietinio (priemiestinio) reguliaraus susisiekimo autobuso
194-ojo maršruto Kauno pilis–Garliava–Linksmakalnis eismo tvarkaraštis**

Maršruto trasa iš Kauno pilies į Linksmakalnio k. per Garliavos m., Ilgakiemio k.: Kauno miesto savivaldybė – stotelė „Kauno pilies aikštelė“, Jonavos g. (važiuojant pro Jonavos g. Nr. 1B), Šauklių g., Šv. Gertrūdės g., Gimnazijos g., Birštono g., Karaliaus Mindaugo pr., Vytauto Didžiojo tiltas, Veiverių g. Kauno rajono savivaldybė – 130-asis krašto kelias (Garliavos pl., Vytauto g.), Garliavos m. (Vytauto g., Marijampolės g.), 130-asis krašto kelias (Marijampolės g.), A 5 magistralinis kelias (Baltijos g.), 130-asis krašto kelias (Kauno g.), Ilgakiemio k. (Kauno g.), 130-asis krašto kelias (Kauno g.). Linksmakalnio k. (Liepų g.), stotelė „Linksmakalnio seniūnija“.

ŠEŠTADIENIAIS IR SEKMADIENIAIS:

STOTELĖS	II*	I	II*	I	II*	I	II*	I	II*	I	II*	I	II*	I	II*	I	II*	I	II*	I
Kauno pilies aikštelė	05:40	06:35	07:10	08:05	08:40	10:15	10:55	11:55	12:25	13:30	14:00	15:00	15:30	16:40	17:10	18:20	18:50	20:35	21:00	22:10
Kauno pilis	05:42	06:37	07:12	08:07	08:42	10:17	10:57	11:57	12:27	13:32	14:02	15:02	15:32	16:42	17:12	18:22	18:52	20:37	21:02	22:12
Karaliaus Mindaugo pr.	05:45	06:40	07:15	08:10	08:45	10:20	11:00	12:00	12:30	13:35	14:05	15:05	15:35	16:45	17:15	18:25	18:55	20:40	21:05	22:15
Vytauto didžiojo tiltas	05:47	06:42	07:17	08:12	08:47	10:22	11:02	12:02	12:32	13:37	14:07	15:07	15:37	16:47	17:17	18:27	18:57	20:42	21:07	22:17
Aleksoto poliklinika	05:49	06:44	07:19	08:14	08:49	10:24	11:04	12:04	12:34	13:39	14:09	15:09	15:39	16:49	17:19	18:29	18:59	20:44	21:09	22:19
Europos pr.	05:52	06:47	07:22	08:17	08:52	10:27	11:07	12:07	12:37	13:42	14:12	15:12	15:42	16:52	17:22	18:32	19:02	20:47	21:12	22:22
Lazdijų g.	05:54	06:49	07:24	08:19	08:54	10:29	11:09	12:09	12:39	13:44	14:14	15:14	15:44	16:54	17:24	18:34	19:04	20:49	21:14	22:24
2-asis fortas	05:56	06:51	07:26	08:21	08:56	10:31	11:11	12:11	12:41	13:46	14:16	15:16	15:46	16:56	17:26	18:36	19:06	20:51	21:16	22:26
Sodai	05:57	06:52	07:27	08:22	08:57	10:32	11:12	12:12	12:42	13:47	14:17	15:17	15:47	16:57	17:27	18:37	19:07	20:52	21:17	22:27
K. Dulksnio g.	05:59	06:54	07:29	08:24	08:59	10:34	11:14	12:14	12:44	13:49	14:19	15:19	15:49	16:59	17:29	18:39	19:09	20:54	21:19	22:29
Ramybės g.	06:01	06:56	07:31	08:26	09:01	10:36	11:16	12:16	12:46	13:51	14:21	15:21	15:51	17:01	17:31	18:41	19:11	20:56	21:21	22:31
Jonučiai	06:03	06:58	07:33	08:28	09:03	10:38	11:18	12:18	12:48	13:53	14:23	15:23	15:53	17:03	17:33	18:43	19:13	20:58	21:23	22:33
Vienybės g.	06:04	06:59	07:34	08:29	09:04	10:39	11:19	12:19	12:49	13:54	14:24	15:24	15:54	17:04	17:34	18:44	19:14	20:59	21:24	22:34
Tulpių g.	06:06	07:01	07:36	08:31	09:06	10:41	11:21	12:21	12:51	13:56	14:26	15:26	15:56	17:06	17:36	18:46	19:16	21:01	21:26	22:36
Bažnyčia	06:08	07:03	07:38	08:33	09:08	10:43	11:23	12:23	12:53	13:58	14:28	15:28	15:58	17:08	17:38	18:48	19:18	21:03	21:28	22:38
Biblioteka	06:10	07:05	07:40	08:35	09:10	10:45	11:25	12:25	12:55	14:00	14:30	15:30	16:00	17:10	17:40	18:50	19:20	21:05	21:30	22:40
Pagiriai	06:14	07:09	07:44	08:39	09:14	10:49	11:29	12:29	12:59	14:04	14:34	15:34	16:04	17:14	17:44	18:54	19:24	21:09	21:34	22:44
Ilgakiemis	06:16	07:11	07:46	08:41	09:16	10:51	11:31	12:31	13:01	14:06	14:36	15:36	16:06	17:16	17:46	18:56	19:26	21:11	21:36	22:46
Drebulinė	06:18	07:13	07:48	08:43	09:18	10:53	11:33	12:33	13:03	14:08	14:38	15:38	16:08	17:18	17:48	18:58	19:28	21:13	21:38	22:48
Linksmakalnio seniūnija	06:20	07:15	07:50	08:45	09:20	10:55	11:35	12:35	13:05	14:10	14:40	15:40	16:10	17:20	17:50	19:00	19:30	21:15	21:40	22:50

Tęsinys kitoje lapo pusėje,

**Vietinio (priemiestinio) reguliaraus susisiekimo autobuso
194-ojo maršruto Linksmakalnis–Garliava–Kauno pilis eismo tvarkaraštis**

Maršruto trasa iš Linksmakalnio k. per Ilgakiemio k. Garliavos m. į Kauno pilį: Kauno rajono savivaldybė – stotelė „Linksmakalnio seniūnija“, Linksmakalnio k. (Liepų g.), 130-asis krašto kelias, Ilgakiemio k. (Kauno g.), 130-sis krašto kelias (Kauno g., Marijampolės g.), Garliavos m. (Marijampolės g., Vytauto g.), 130-asis krašto kelias (Garliavos pl.). Kauno miesto savivaldybė – Veiverių g., Vytauto Didžiojo tiltas, Karaliaus Mindaugo pr., Birštono g., Gimnazijos g., Šv. Gertrūdės g., Šauklių g., Jonavos g. (važiuojant pro Jonavos g. Nr. 3), stotelė „Kauno pilies aikštelė“.

ŠEŠTADIENIAIS IR SEKMADIENIAIS:

STOTELĖS	II*	I	II*	I	II*	I	II*	I	II*	I	II*	I	II*	I	II*	I	II*	I	II*	I
Kauno pilies aikštelė	07:05	08:00	08:35	09:30	10:10	11:45	12:20	13:25	13:50	14:55	15:25	16:30	17:00	18:10	18:40	20:25	20:55	22:05	22:25	23:30
Kauno pilis	07:03	07:58	08:33	09:28	10:08	11:43	12:18	13:23	13:48	14:53	15:23	16:28	16:58	18:08	18:38	20:23	20:53	22:03	22:23	23:28
Karaliaus Mindaugo pr.	07:00	07:55	08:30	09:25	10:05	11:40	12:15	13:20	13:45	14:50	15:20	16:25	16:55	18:05	18:35	20:20	20:50	22:00	22:20	23:25
Vytauto didžiojo tiltas	06:58	07:53	08:28	09:23	10:03	11:38	12:13	13:18	13:43	14:48	15:18	16:23	16:53	18:03	18:33	20:18	20:48	21:58	22:18	23:23
Aleksoto poliklinika	06:56	07:51	08:26	09:21	10:01	11:36	12:11	13:16	13:41	14:46	15:16	16:21	16:51	18:01	18:31	20:16	20:46	21:56	22:16	23:21
Europos pr.	06:53	07:48	08:23	09:18	09:58	11:33	12:08	13:13	13:38	14:43	15:13	16:18	16:48	17:58	18:28	20:13	20:43	21:53	22:13	23:18
Lazdijų g.	06:51	07:46	08:21	09:16	09:56	11:31	12:06	13:11	13:36	14:41	15:11	16:16	16:46	17:56	18:26	20:11	20:41	21:51	22:11	23:16
2-asis fortas	06:49	07:44	08:19	09:14	09:54	11:29	12:04	13:09	13:34	14:39	15:09	16:14	16:44	17:54	18:24	20:09	20:39	21:49	22:09	23:14
Sodai	06:48	07:43	08:18	09:13	09:53	11:28	12:03	13:08	13:33	14:38	15:08	16:13	16:43	17:53	18:23	20:08	20:38	21:48	22:08	23:13
K. Dulksnio g.	06:46	07:41	08:16	09:11	09:51	11:26	12:01	13:06	13:31	14:36	15:06	16:11	16:41	17:51	18:21	20:06	20:36	21:46	22:06	23:11
Ramybės g.	06:44	07:39	08:14	09:09	09:49	11:24	11:59	13:04	13:29	14:34	15:04	16:09	16:39	17:49	18:19	20:04	20:34	21:44	22:04	23:09
Jonučiai	06:42	07:37	08:12	09:07	09:47	11:22	11:57	13:02	13:27	14:32	15:02	16:07	16:37	17:47	18:17	20:02	20:32	21:42	22:02	23:07
Vienybės g.	06:41	07:36	08:11	09:06	09:46	11:21	11:56	13:01	13:26	14:31	15:01	16:06	16:36	17:46	18:16	20:01	20:31	21:41	22:01	23:06
Tulpių g.	06:39	07:34	08:09	09:04	09:44	11:19	11:54	12:59	13:24	14:29	14:59	16:04	16:34	17:44	18:14	19:59	20:29	21:39	21:59	23:04
Bažnyčia	06:37	07:32	08:07	09:02	09:42	11:17	11:52	12:57	13:22	14:27	14:57	16:02	16:32	17:42	18:12	19:57	20:27	21:37	21:57	23:02
Biblioteka	06:35	07:30	08:05	09:00	09:40	11:15	11:50	12:55	13:20	14:25	14:55	16:00	16:30	17:40	18:10	19:55	20:25	21:35	21:55	23:00
Pagiriai	06:31	07:26	08:01	08:56	09:36	11:11	11:46	12:51	13:16	14:21	14:51	15:56	16:26	17:36	18:06	19:51	20:21	21:31	21:51	22:56
Ilgakiemis	06:29	07:24	07:59	08:54	09:34	11:09	11:44	12:49	13:14	14:19	14:49	15:54	16:24	17:34	18:04	19:49	20:19	21:29	21:49	22:54
Drebulinė	06:27	07:22	07:57	08:52	09:32	11:07	11:42	12:47	13:12	14:17	14:47	15:52	16:22	17:32	18:02	19:47	20:17	21:27	21:47	22:52
Linksmakalnio seniūnija	06:25	07:20	07:55	08:50	09:30	11:05	11:40	12:45	13:10	14:15	14:45	15:50	16:20	17:30	18:00	19:45	20:15	21:25	21:45	22:50

PASTABOS:

1. Transporto priemonių skaičius – I, II.

2. Švenčių dienomis važiuojama sekmadieninio eismo tvarkaraščiu.

* – transporto priemonės pritaikytos žmonėms su specialiaisiais poreikiais.